

PEV★

ANO 1 - Nº 01 - JULHO 2023

PERFIS ECONÔMICOS VOCACIONAIS DOS MUNICÍPIOS PARAENSES

- AGRICULTURA
- INDÚSTRIA
- ECONOMIA
- TURISMO
- INFRAESTRUTURA
- GESTÃO PÚBLICA

BOM JESUS DO TOCANTINS

Região de Integração Carajás

4 EDUCAÇÃO DE QUALIDADE



5 IGUALDADE DE GÊNERO




6 ÁGUA POTÁVEL E SANEAMENTO



7 ENERGIA LIMPA E ACESSÍVEL



8 TRABALHO DECENTE E CRESCIMENTO ECONÔMICO



9 INDÚSTRIA, INOVAÇÃO E INFRAESTRUTURA



10 REDUÇÃO DAS DESIGUALDADES



11 CIDADES E COMUNIDADES SUSTENTÁVEIS



12 CONSUMO E PRODUÇÃO RESPONSÁVEIS



13 AÇÃO CONTRA A MUDANÇA GLOBAL

14 VIDA NA ÁGUA

15 VIDA TERRESTRE



GOVERNO DO ESTADO DO PARÁ

Helder Zahluth Barbalho
Governador do Estado do Pará

FUNDAÇÃO AMAZÔNIA DE AMPARO A ESTUDOS E PESQUISAS - FAPESPA

Marcel do Nascimento Botelho
Diretor-Presidente

Deyvison Andrey Medrado Gonçalves
Diretor Científico

Márcio Ivan Lopes Ponte de Souza
Diretor de Estudos e Pesquisas Socioeconômicas e Análise Conjuntural

Atyliana do Socorro Leão Dias
Diretora de Estatística, Tecnologia e Gestão da Informação

Luziane Cravo Silva
Diretora de Pesquisas e Estudos Ambientais

Jurandir Sebastião Tavares Sidrim
Diretor Administrativo

Nicolau Sávio de Oliveira Ferrari
Diretora de Operações Técnicas

Oswaldo Trindade Carvalho
Diretor de Planejamento, Orçamento e Finanças



PERFIS ECONÔMICOS VOCACIONAIS DOS MUNICÍPIOS PARAENS

BOM JESUS DO TOCANTINS REGIÃO DE INTEGRAÇÃO CARAJÁS

EXPEDIENTE

Coordenador Geral da Pesquisa
Márcio Ivan Lopes Ponte de Souza
Diretor de Estudos e Pesquisas Socioeconômicas e Análise Conjuntural da FAPESPA

Coordenação Técnica da Pesquisa
Marcelo Santos Chaves
Coordenador de Estudos Econômicos e Análise Conjuntural (CEEAC) da FAPESPA

Joel Oliveira da Silva
Presidente do Instituto CETEC

Editor / Jornalista Responsável:
Carlos Pará 2165 - DRT/PA

FAPESPA

Fundação Amazônia de Amparo
a Estudos e Pesquisas

Avenida Presidente Vargas, nº 670. Belém - PA
(91) 3323 2550

Publicação Oficial:

© 2023 Fundação Amazônia de Amparo a Estudos e Pesquisas do Pará – Fapespa.
Todos os direitos reservados. É permitida a reprodução parcial ou total deste estudo, desde que citada a fonte e que não seja para venda ou qualquer fim comercial.

4 EDUCAÇÃO DE QUALIDADE



5 IGUALDADE DE GÊNERO




6 ÁGUA POTÁVEL E SANEAMENTO



7 ENERGIA LIMPA E ACESSÍVEL



8 TRABALHO DECENTE E CRESCIMENTO ECONÔMICO



9 INDÚSTRIA, INOVAÇÃO E INFRAESTRUTURA



10 REDUÇÃO DAS DESIGUALDADES



11 CIDADES E COMUNIDADES SUSTENTÁVEIS



12 CONSUMO E PRODUÇÃO RESPONSÁVEIS



13 AÇÃO CONTRA A MUDANÇA GLOBAL

14 VIDA NA ÁGUA

15 VIDA TERRESTRE




SUMÁRIO

1. Apresentação.....	7
2. Espacialização do Território.....	11
3. Caracterização Geral do Município.....	12
4. Síntese da Economia.....	12
5. Infraestrutura.....	14
6. Gestão Pública.....	15
7. Potencial Turístico.....	17
8. Vocações Econômicas.....	20
9. Referências.....	23

OBJETIVOS DE DESENVOLVIMENTO SUSTENTÁVEL





Apresentação



O presente projeto PERFIS ECONÔMICOS VOCACIONAIS DOS MUNICÍPIOS PARAENSES, promovido com recursos próprios do orçamento da FAPESPA, teve como objetivo maior difundir e apresentar a potencialidade dos municípios paraenses, proporcionando ao poder público, ao setor privado e a todos os cidadãos um maior conhecimento da potencialidade econômica da sua respectiva cidade.

Nesse sentido, a fundação lançou uma Chamada Pública visando à contratação de Organização da Sociedade Civil para dar apoio à pesquisa e às finalidades do projeto, sendo a vencedora a FAMEP: Federação das Associações dos Municípios do Pará, responsável pela execução e hoje parceira do projeto PERFIS ECONÔMICOS VOCACIONAIS DOS MUNICÍPIOS PARAENSES (PEV) e de todos os produtos pensados pela FAPESPA previstos no Edital e agora entregues para todos os leitores.

Assim sendo, toda e qualquer pessoa poderá acessar o site www.pevpa.com.br de qualquer lugar do mundo, e através das plataformas do projeto e do banco de dados da FAPESPA, poderão acessar os seguintes produtos: Relatório Analítico, Apresentação e Revista Eletrônica do Perfil Econômico Vocacional Municipal, elaborado um para cada um dos 144 municípios do estado na forma de documento digital compreendendo, respectivamente, uma análise técnica, uma apresentação em formato Power Point e uma publicação no formato de magazine, com linguagem amigável e uma bela editoração contendo uma síntese das informações trazidas pelo relatório e pela apresentação.


Além disso, serão editorados 12 Livros Eletrônicos referentes a cada uma das Regiões de Integração do estado e um Almanaque contendo a compilação na íntegra de todos os Relatórios e Apresentações, que estarão disponíveis na fundação, num Site e no Aplicativo da PEV.

Com isso a FAPESPA, através do projeto PERFIS ECONÔMICOS VOCACIONAIS DOS MUNICÍPIOS PARAENSES (PEV), entrega 447 produtos relacionados à economia de cada cidade paraense, mais uma vez contribuindo para o desenvolvimento socioeconômico do Estado do Pará com a produção e a disseminação de dados e estudos, visando subsidiar os setores público, privado e da sociedade civil organizada para melhor tomada de decisão em políticas públicas e investimentos, assim como empodera a sociedade como um todo para exercer cada vez mais um melhor controle social e, portanto, uma cidadania com mais qualidade e participação.

Marcel do Nascimento Botelho
Diretor-Presidente da FAPESPA

OBJETIVOS DE DESENVOLVIMENTO SUSTENTÁVEL





Apresentação



A DIEPSAC – Diretoria de Estudos e Pesquisas Socioeconômicas e Análise Conjuntural – é a responsável na FAPESPA – Fundação Amazônia de Amparo a Estudos e Pesquisas – pela produção de estudos e pesquisas socioeconômicas e análise conjuntural no Estado do Pará. Com o apoio do NURMEC – Núcleo de Relações com os Municípios e Entidades de Classe – da Casa Civil, inspirou-se para a elaboração e realização da presente pesquisa.

Ademais, quando o Programa de Governo da atual gestão – já reeleita para o período 2023-2026 – foi apresentado para a população, o objetivo era expor uma proposta viável e responsável para dinamizar nossas diferentes cadeias produtivas, aumentando sua produtividade e renda, garantindo sustentabilidade por meio de ações que integrassem conhecimentos avançados na produção, bem como sua aplicabilidade na rotina dos produtores. E dentre as propostas estruturantes colocadas como meio para se chegar a esses objetivos, havia o diagnóstico vocacional, que propunha a elaboração de um estudo individualizado sobre cada município para identificar suas potencialidades, visando a promoção do desenvolvimento local, com a criação de polos de especialização inteligente no Estado, considerando o potencial de cada Região de Integração do Pará.

Foi neste contexto que se tornou imperativa a elaboração dos Perfis Econômicos Vocacionais (PEV) dos 144 municípios que compõe as 12 Regiões de Integração do Estado, de maneira que possibilitaram diagnosticar as potencialidades econômicas locais com o objetivo de produzir, planejar e implementar políticas públicas voltadas para o desenvolvimento econômico, de forma a gerar e melhor distribuir a riqueza, observando as vocações econômicas de cada cidade do Pará, devidamente alinhadas aos 17 Objetivos de Desenvolvimento Sustentável (ODS) da ONU. Os levantamentos foram realizados em cada um dos 144 municípios paraenses, a fim de nortear investimentos públicos, privados e PPP's (parcerias público-privadas) conforme a vocação da respectiva cidade, além de diagnosticar gargalos e potencialidades para a retomada da economia com geração de emprego e renda no cenário pós-pandemia de Covid-19.


Por fim, quero agradecer a Deus e ao Governo do Estado do Pará, pela confiança depositada para a realização de tão importantes pesquisas e estudos voltados para a saúde da economia das cidades paraenses, ratificando o papel diferenciado da FAPESPA e da DIEPSAC na produção e disseminação de conhecimento.

Márcio Ivan Lopes Ponte de Souza

Diretor de Estudos e Pesquisas Socioeconômicas e Análise Conjuntural da FAPESPA

OBJETIVOS DE DESENVOLVIMENTO SUSTENTÁVEL

<p>1 ERRADICAÇÃO DA POBREZA</p> 	<p>2 FOME ZERO E AGRICULTURA SUSTENTÁVEL</p> 	<p>3 SAÚDE E BEM-ESTAR</p> 
<p>4 EDUCAÇÃO DE QUALIDADE</p> 	<p>5 IGUALDADE DE GÊNERO</p> 	<p>6 ÁGUA POTÁVEL E SANEAMENTO</p> 
<p>7 ENERGIA LIMPA E ACESSÍVEL</p> 	<p>8 TRABALHO DECENTE E CRESCIMENTO ECONÔMICO</p> 	<p>9 INDÚSTRIA, INOVAÇÃO E INFRAESTRUTURA</p> 
<p>10 REDUÇÃO DAS DESIGUALDADES</p> 	<p>11 CIDADES E COMUNIDADES SUSTENTÁVEIS</p> 	<p>12 CONSUMO E PRODUÇÃO RESPONSÁVEIS</p> 
<p>13 AÇÃO CONTRA A MUDANÇA GLOBAL DO CLIMA</p> 	<p>14 VIDA NA ÁGUA</p> 	<p>15 VIDA TERRESTRE</p> 
<p>16 PAZ, JUSTIÇA E INSTITUIÇÕES EFICAZES</p> 	<p>17 PARCERIAS E MEIOS DE IMPLEMENTAÇÃO</p> 	

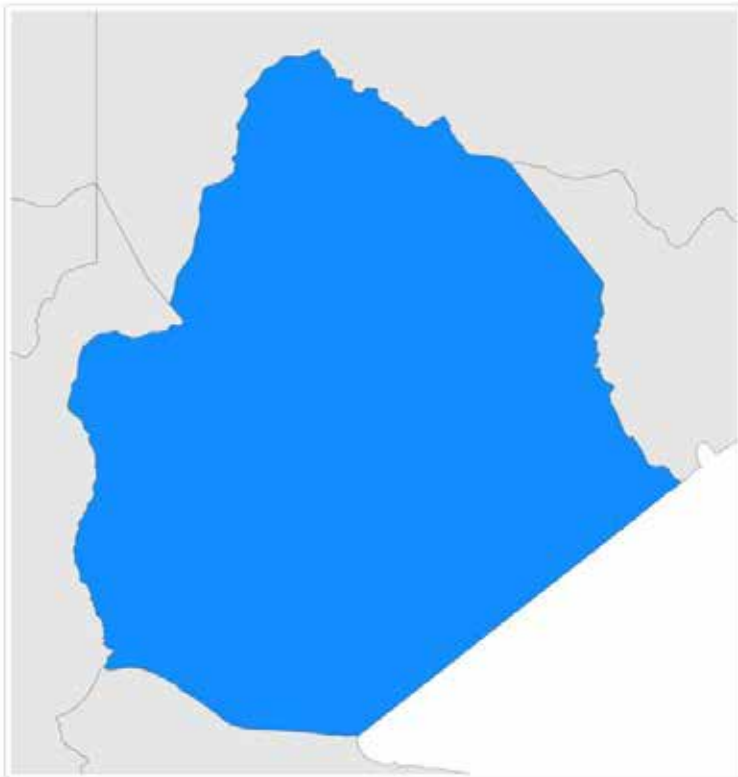


BOM JESUS DO TOCANTINS
REGIÃO DE INTEGRAÇÃO
CARAJÁS

**PERFIS ECONÔMICOS
VOCACIONAIS DOS MUNICÍPIOS
PARAENSES**

Espacialização do Território

Mapa - Bom Jesus do Tocantins



O município de Bom Jesus do Tocantins, pertence à Região de Integração do Carajás e, segundo a divisão geográfica regional elaborada pelo IBGE (Instituto Brasileiro de Geografia e Estatística), o município está inserido na região geográfica intermediária de Marabá e na região imediata de Marabá, e conta com as seguintes coordenadas geográficas uma latitude de 5° 2' 60" Sul e longitude de 48° 36' 36" Oeste. Bom Jesus do Tocantins tem seus limites ao norte com o município de Rondon do Pará, a leste com Abel Figueiredo e com o Estado do Maranhão, ao sul com o município de São João do Araguaia e a oeste com Marabá e Rondon do Pará.

Caracterização Geral do Município

O município de Bom Jesus do Tocantins possui uma extensão territorial de 2.817 km², que corresponde a 0,2% da área total do território paraense e a 6,3% da Região de Integração do Carajás. Apresenta uma densidade demográfica de 6,13 habitantes por km².

Tabela 01: Área total, População total, Percentual da população em idade de trabalho e Percentual de pessoas em extrema pobreza. Bom Jesus do Tocantins - Pará

Indicador	Média do Pará	Média RI Carajás	Bom Jesus do Tocantins
Área Total (Km ²)	8.652	3.727	2.817
População Total – 2021	61.192	58.930	17.254
Percentual da população em idade de trabalho (15 anos a 69 anos) - 2021	71	70	72
Percentual de pessoas em extrema pobreza – 2022	50	40	38

Fonte: CADÚNICO e IBGE.

O município de Bom Jesus do Tocantins, de acordo com as estimativas do IBGE para o ano de 2021, possuía uma população de 17.254 habitantes, que representava 2,4% da população total da Região de Integração do Carajás e 0,2% da população estadual.

O percentual da população em idade de trabalho (que considera pessoas de 15 a 69 anos) foi de 72%, em 2021. Do total de pessoas inscritas no CadÚnico, cerca de 38% encontrava-se em situação de extrema pobreza.



Síntese da Economia

As informações e análises trazidas nesta seção estabelecem uma caracterização dos principais indicadores relativos à dinâmica econômica do município de Bom Jesus do Tocantins, sobre os quais se consideraram variáveis como: Produto Interno Bruto, Valor Adicionado dos setores econômicos, Energia, Exportação, Emprego e Investimento. Esses indicadores estão alinhados aos Objetivos de Desenvolvimento Sustentável, especialmente aos ODS 1 e 2, que têm como perspectiva pôr fim à pobreza e à fome em todas as suas formas e estimular uma agricultura sustentável; e aos ODS 8 e 12, que têm como perspectiva garantir trabalho decente com crescimento econômico sustentável, além de oportunizar modalidades de consumo e

produção sustentáveis.

Tabela 02: PIB, PIB per capita, Consumo Energia, Valor exportado, Empreendimentos e Empregos Formais, Remuneração média e Investimentos privados – Bom Jesus do Tocantins.

Indicador	Média do Pará	Média RI Carajás	Bom Jesus do Tocantins
PIB (R\$ Milhões) – 2020	1.500	6.363	208
PIB Per capita (R\$ mil/Hab.) – 2020	25	81	12
Atividade Industrial - Consumo de Energia Elétrica da Indústria (Milhões de kWh) – 2021	11	35	0,7
Valor Exportado (Milhões US\$) – 2020	149	1.235	0,0
Número de Empreendimentos Formais – 2021	467	731	116
Número de Empregos Formais – 2021	8.105	13.653	813
Remuneração Média (R\$) do Trabalhador Formal – 2021	2.268	2.344	2.299
Investimentos Privados Previstos para RI do Município até 2030 (R\$ Milhões)	11.904	32.713	-

Fonte: IBGE, RAIS, MDIC, EQUATORIAL e FIEPA

O Produto Interno Bruto (PIB), que é a soma em valores monetários de todos os bens e serviços finais produzidos em Bom Jesus do Tocantins em 2020, alcançou o patamar de R\$ 208 milhões, valor este que se apresenta abaixo dos PIB médios da região (R\$ 6.363 milhões) e do estado do Pará (R\$ 1.500 milhões). Em termos de PIB per capita, obteve o valor de R\$ 12 mil, encontrando-se assim abaixo da média do estado (R\$ 25 mil), em 2020.

Na atividade Industrial, ao se considerar o consumo de energia elétrica da indústria em milhões de kWh, o município de Bom Jesus do Tocantins teve um consumo de 0,7 milhões de kWh, em 2021.

Em 2020, a atividade comercial com o mercado externo, que é um parâmetro que possibilita inferir os níveis de pujança produtiva da localidade de Bom Jesus do Tocantins com o exterior, não expressou um valor de exportação.

De acordo com dados do Ministério do Trabalho e Emprego relativos a 2021, Bom Jesus do Tocantins possuía 116 empreendimentos formais, os quais foram responsáveis pela geração de 813 empregos formais, tendo uma remuneração média do trabalhador formal de R\$ 2.299.

Em termos de investimentos privados previstos para região onde o município está situado, se esperam investimentos na ordem de R\$ 32.713 milhões, até 2030.



Infraestrutura

A infraestrutura de um município deve ser um dos aspectos a serem considerados na análise de condições básicas favoráveis à implantação e operação de empresas na sua localidade, como também das condições de atendimento às demandas da população local. A análise a seguir apresenta alguns indicadores relacionados à infraestrutura de Bom Jesus do Tocantins, referentes aos seguintes aspectos: frota de veículos e estrutura aeroportuária. Esses indicadores estão alinhados aos Objetivos de Desenvolvimento Sustentável, especialmente aos ODS 9 e 12, que têm como perspectiva modernizar a infraestrutura e promover o desenvolvimento da indústria, além de alcançar a gestão sustentável e o uso eficiente dos recursos naturais.

Ao observar a frota de veículos por tipo, verifica-se que Bom Jesus do Tocantins possuía 3.247 veículos, tendo como principal tipo as motocicletas, que representam aproximadamente 51% do total da frota existente no município, em 2021.

Tabela 03: Total da Frota de Veículos (Licenciados + Não Licenciados) – Bom Jesus do Tocantins, 2021.


Indicador	Média do Pará	Média RI Carajás	Bom Jesus do Tocantins
Total da Frota de Veículos (Licenciados + Não Licenciados) - 2021	16.304	141.320	3.247

Fonte: DETRAN

No modal de transporte aeroportuário o município de Bom Jesus do Tocantins não conta com equipamento.

Tabela 04: Aeroporto, Aeródromo e Heliponto – Bom Jesus do Tocantins – RI Carajás - Pará

Município	Código OACI	Equipamento	Dimensões	Superfície	Nome	Jurisdição
Marabá	SICY	Aeródromo	799m x 18m	Piçarra	Fazenda Apucarana	Privado
Marabá	SNGJ	Aeródromo	800m x 18m	Cascalho	Fazenda Padre Cícero	Privado
Piçarra	SIHI	Aeródromo	616m x 18m	Cascalho	Fazenda Itaipavas	Privado
Canaã Dos Carajás	SNLA	Aeródromo	1474m x 23m	Asfalto	Fazenda Lagoa das Antas	Privado
Parauapebas	SNQE	Aeródromo	760m x 18m	Terra	Fazenda Serra Grande	Privado
Parauapebas	SNAK	Heliponto	27m x 27m	Concreto	Carajás	Privado



BOM JESUS DO TOCANTINS REGIÃO DE INTEGRAÇÃO CARAJÁS

BELÉM DO PARÁ GUAJARÁ PERFIS ECONÔMICOS VOCACIONAIS DOS MUNICÍPIOS PARAENSES

Marabá	SJHL	Heliponto	19,5m x 19,5m	Concreto	Helinorte	Privado
Marabá	SBMA	Aeroporto	2000m x 45m	Asfalto	João Corrêa da Rocha	Público
Parauapebas	SBCJ	Aeroporto	2000m x 45m	Asfalto	Carajás	Público

Fonte: ANAC

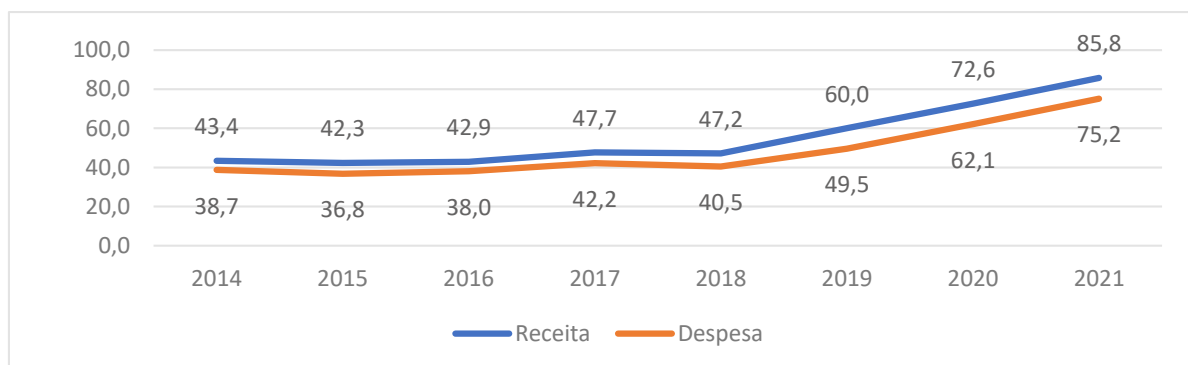


Gestão Pública

As informações sobre finanças públicas são oriundas de dados oficiais coletados junto à Secretaria do Tesouro Nacional (STN), referentes às despesas e receitas; e impostos e transferências. Esses indicadores estão alinhados aos Objetivos de Desenvolvimento Sustentável, especialmente ao ODS 17, que tem como perspectiva tratar dos mecanismos necessários para implementação da Agenda 2030, como: aumentar a receita, reduzir as despesas de custeio e aumentar investimentos visando ao bem-estar da população.

Em 2021, Bom Jesus do Tocantins registrou uma receita corrente de R\$ 85,8 milhões e uma despesa de R\$ 75,2 milhões, obtendo um superávit de R\$ 10,6 milhões. Entre 2014 e 2021 o município vem apresentando um resultado primário superavitário médio da ordem de R\$ 7,4 milhões ao ano.

Gráfico 01: Receitas e Despesas - Bom Jesus do Tocantins (2014-2021). Valores (Milhões R\$)



Fonte: STN.

Nota: Valores corrigidos pelo IPCA a preços de Dez/2021.

BOM JESUS DO TOCANTINS
REGIÃO DE INTEGRAÇÃO
CARAJÁS

**PERFIS ECONÔMICOS
VOCACIONAIS DOS MUNICÍPIOS
PARAENSES**


O Fundo de Participação dos Municípios (FPM) – que é uma transferência constitucional da União para os Estados e o Distrito Federal – repassado ao município de Bom Jesus do Tocantins foi da ordem de uma cota no valor de R\$ 19,1 milhões em 2021.

Tabela 05: FPM (R\$ Milhões) – Bom Jesus do Tocantins - RI Carajás, 2014-2021.

Município	2014	2015	2016	2017	2018	2019	2020	2021
Bom Jesus do Tocantins	14,1	13,6	14,6	13,6	14,0	14,5	15,8	19,1
Brejo Grande do Araguaia	8,5	8,1	8,7	8,2	8,4	8,7	7,9	9,5
Canaã dos Carajás	22,6	21,5	23,2	21,8	22,4	23,1	21,1	28,6
Curionópolis	16,9	16,1	17,5	16,4	16,4	17,3	15,8	19,1
Eldorado do Carajás	0,0	0,0	0,0	21,8	22,4	23,1	0,0	25,4
Marabá	98,7	97,4	101,0	94,8	97,5	100,5	91,6	110,6
Palestina do Pará	8,5	8,1	0,0	8,2	8,4	8,7	7,9	9,5
Parauapebas	98,4	97,4	101,0	94,8	97,5	100,5	91,6	110,6
Piçarra	11,3	10,8	11,7	10,9	11,2	11,6	10,5	12,7
São Domingos do Araguaia	19,7	18,8	20,4	19,1	18,9	21,1	18,4	22,3
São Geraldo do Araguaia	19,7	0,0	0,0	19,1	18,7	21,1	19,1	22,3
São João do Araguaia	0,0	0,0	0,0	10,9	14,0	14,5	13,2	15,9

Fonte: STN.

Nota: Valores corrigidos pelo IPCA a preços dez/2021.



BOM JESUS DO TOCANTINS
REGIÃO DE INTEGRAÇÃO
CARAJÁS

**PERFIS ECONÔMICOS
VOCACIONAIS DOS MUNICÍPIOS
PARAENSES**

Potencial Turístico

Bonja Folia



O **Bonja Folia** é o carnaval de Bom Jesus do Tocantins. Trata-se de um evento tradicional onde os blocos desfilam e ao chegar no local determinado os foliões se divertem ao som de bandas locais e regionais. O evento é organizado Secretaria Municipal de Cultura, com suporte de segurança pra que todos possam se divertir com responsabilidade e segurança.

BOM JESUS DO TOCANTINS
REGIÃO DE INTEGRAÇÃO |
CARAJÁS

PERFIS ECONÔMICOS
VOCACIONAIS DOS MUNICÍPIOS
PARAENSES

Potencial Turístico

Aniversário da Cidade

"UM NOVO OLHAR ENRIQUECE SUA HISTÓRIA"

REALIZAÇÃO: **Bom Jesus**
DE MÃOS DADAS PARA O FUTURO
APOIO: **CULTURA** 2017
CÂMERA MUNICIPAL
PARAJARI/TO

PARABÉNS
BOM JESUS 29 ANOS
10 À 14 DE MAIO / 2017

FESTIVAL *Premios*

1º PREMIO: UMA TV 40 POLGADAS / 2º PREMIO: UMA REFRIGERADOR
3º PREMIO: R\$3.200 EM DINHEIRO / 4º PREMIO: UMA MOTOCICLETA HONDA 150
5º PREMIO: UM HONDA HATCH 4 PORTAS O MIU/ COR BRANCA

Valor da Cartela: R\$ 20,00

10.MAIO/QUA - EYSHILA / NOITE GOSPEL
11.MAIO/QUI - DUNGA / NOITE CATÓLICA
12.MAIO/SEX - THIAGO COSTA + RUANNA LY (LIVRAÇÃO DVD)
13.MAIO/SAB - MANO WALTER + EDILSON BERY (LIVRAÇÃO DVD)
14.MAIO/DOM - FORRO BOYS + BETTO LIMA

10/MAIO
05hs - Manhã - Alvorada com a **Banda Marcial** (Cora Marceles Mirabai)
Culto em Ação de Graças
Início às 19:30hs

11/MAIO
Noite Católica:
Missas em Ação de Graças
Show com Ministério de Músicas
"RENASCER EM CRISTO"
Início às 19:30hs


12/MAIO
Sexta-Feira:
Programações Culturais
Início às 19:30hs

14/MAIO
Dia das Mães:
Almoço com Pagode às 10hs
Tanca de Alzamarão
Programações Culturais 15hs
FESTIVAL DE PRÊMIOS ÀS 17hs

13/MAIO
CAVALGADA - Homenagem **Zé de Carlos** (Parque de Vaquejada - 09hs)
FINAL DO COPÃO - Estádio Lúcio Antunes - 16hs
DISCURSO DE AUTORIDADES - 21:00hs
Escolha da Miss Bom Jesus - 22:00hs

PARAJARI/TO

O **Aniversário da Cidade** é o maior evento do município de Bom Jesus do Tocantins onde é recebido um público recorde. São cinco dias de festa, com a noite evangélica, noite católica e as noites de muito forró, sertanejo e outros estilos musicais que animam todos os participantes. Também tem a tradicional cavalgada, campeonatos e a escolha da miss Bom Jesus. A festa encerra-se no domingo do dia das mães com homenagens e o grande bingo.



BOM JESUS DO TOCANTINS
REGIÃO DE INTEGRAÇÃO
CARAJÁS

**PERFIS ECONÔMICOS
VOCACIONAIS DOS MUNICÍPIOS
PARAENSES**

Potencial Turístico

Terra Indígena Mãe Maria



Os Gaviões vivem na *Terra Indígena Mãe Maria*, localizada no município de Bom Jesus do Tocantins, no sudeste do Estado do Pará. Situada em terras firmes de mata tropical, apresenta como limites os igarapés Flecheiras e Jacundá, afluentes da margem direita do curso médio do

Vocações Econômicas

Com o intuito de disponibilizar uma visão panorâmica da economia do município, objetivando com isso subsidiar na identificação de áreas prioritárias com vistas a investimentos públicos e privados, foram destacadas as vocações econômicas do município de Bom Jesus do Tocantins.

Destaca-se o procedimento metodológico para relacionar as vocações econômicas do município de Bom Jesus do Tocantins, onde foi utilizada a modelagem econométrica adotada para identificação espacial das atividades econômicas vocacionais dos municípios paraenses, que tomou como fundamento o Índice de Herfindahl-Hirschman Ajustado (IHHa), nos termos propostos na Nota Técnica “Econometria Espacial – Metodologia para Identificação de Vocações Econômicas”, elaborada pela FAPESPA (2022).


Vocações – Cadeia da Agropecuária

Cadeia Produtiva	Atividade (CNAE 2.0 Subclasse)	IHHa
Agropecuária	Criação de bovinos para leite	0,003796
Agropecuária	Criação de bovinos para corte	0,000011
Agropecuária	Serviço de preparação de terreno, cultivo e colheita	0,000001

Ao alcançar um índice de 0,003796 a atividade de Criação de bovinos para leite é a que o município se encontra vocacionado na cadeia da agropecuária.

Vocações – Cadeia do Comércio

Cadeia Produtiva	Atividade (CNAE 2.0 Subclasse)	IHHa
Comércio	Recarga de cartuchos para equipamentos de informática	0,015625
Comércio	Comércio atacadista de leite e laticínios	0,003086
Comércio	Reparação de jóias	0,001736
Comércio	Comércio varejista de mercadorias em lojas de conveniência	0,000262
Comércio	Comércio varejista de medicamentos veterinários	0,000186
Comércio	Comércio varejista de cal, areia, pedra britada, tijolos e telhas	0,000068
Comércio	Serviços de lavagem, lubrificação e polimento de veículos automotores	0,000029
Comércio	Comércio varejista de lubrificantes	0,000026
Comércio	Comércio varejista de produtos saneantes domissanitários	0,000026
Comércio	Comércio varejista de artigos de colchoaria	0,000022



BOM JESUS DO TOCANTINS REGIÃO DE INTEGRAÇÃO CARAJÁS

PERFIS ECONÔMICOS VOCACIONAIS DOS MUNICÍPIOS PARAENSES

A atividade de Recarga de cartuchos para equipamentos de informática é a principal atividade que o município se encontra vocacionado na cadeia do comércio, pois apresentou um índice de 0,015625, bem superior às demais atividades do comércio.

Vocações – Cadeia da Construção Civil

Cadeia Produtiva	Atividade (CNAE 2.0 Subclasse)	IHHa
Construção Civil	Perfuração e construção de poços de água	0,000330
Construção Civil	Outras obras de acabamento da construção	0,000011
Construção Civil	Serviços especializados para construção não especificados anteriormente	0,000008
Construção Civil	Instalação e manutenção de sistemas centrais de ar condicionado, de ventilação e refrigeração	0,000000

Com um índice de 0,000330 a atividade de Perfuração e construção de poços de água é a principal atividade que o município se encontra vocacionado na cadeia da construção civil.

Vocações – Cadeia da Extrativa mineral

Cadeia Produtiva	Atividade (CNAE 2.0 Subclasse)	IHHa
Extrativa mineral	Extração de argila e beneficiamento associado	0,016125

Com um índice de 0,016125 a atividade de Extração de argila e beneficiamento associado é a principal atividade que o município se encontra vocacionado na cadeia da extrativa mineral.

Vocações – Cadeia da Indústria de Transformação

Cadeia Produtiva	Atividade (CNAE 2.0 Subclasse)	IHHa
Indústria de transformação	Fabricação de aviamentos para costura	1,000000
Indústria de transformação	Recuperação de materiais metálicos, exceto alumínio	0,040000
Indústria de transformação	Fabricação de cabines, carrocerias e reboques para caminhões	0,001760
Indústria de transformação	Fabricação de artefatos de couro não especificados anteriormente	0,001040
Indústria de transformação	Fabricação de outros produtos têxteis não especificados anteriormente	0,000771
Indústria de transformação	Facção de peças do vestuário, exceto roupas íntimas	0,000540
Indústria de transformação	Aparelhamento de placas e execução de trabalhos em mármore, granito, ardósia e outras pedras	0,000229
Indústria de transformação	Recuperação de sucatas de alumínio	0,000192
Indústria de transformação	Fabricação de artefatos de cerâmica e barro cozido para uso na construção, exceto azulejos e pisos	0,000078
Indústria de transformação	Frigorífico - abate de suínos	0,000028

A atividade de Fabricação de aviamentos para costura é a principal atividade que o município se encontra vocacionado na cadeia da indústria de transformação, pois apresentaram índices de 1,000000.

Vocações – Cadeia do Setor de Serviços

Cadeia Produtiva	Atividade (CNAE 2.0 Subclasse)	IHHa
Serviços	Laboratórios fotográficos	1,000000
Serviços	Ensino de música	0,008264
Serviços	Outras atividades de serviços pessoais não especificadas anteriormente	0,002130
Serviços	Cantinas - serviços de alimentação privativos	0,000730
Serviços	Atividades de sonorização e de iluminação	0,000452
Serviços	Salas de acesso à internet	0,000148
Serviços	Cooperativas de crédito mútuo	0,000131
Serviços	Aluguel de máquinas e equipamentos agrícolas sem operador	0,000026
Serviços	Outras atividades de publicidade não especificadas anteriormente	0,000020
Serviços	Aluguel de máquinas e equipamentos para construção sem operador, exceto andaimes	0,000012

A atividade de Laboratórios fotográficos (1,000000) é a principal atividade que o município se encontra vocacionado na cadeia do setor de serviços.

Vocações – Serviços Industriais de Utilidade Pública

Cadeia Produtiva	Atividade (CNAE 2.0 Subclasse)	IHHa
Serviços industriais de utilidade pública	Captação, tratamento e distribuição de água	0,000006

A atividade de Captação, tratamento e distribuição de água obteve índice de 0,000006, sendo com isso a principal atividade que o município se encontra vocacionado na cadeia dos Serviços Industriais de Utilidade Pública.

Referências

ANAC – Agência Nacional de Aviação Civil. *Infraestrutura Aeroportuária*. Disponível em: < <https://www.gov.br/anac/pt-br> >. Acesso em: 24 jan. 2023.

BRASIL. Lei no 14.284, de 29 de dezembro de 2021. *Institui o Programa Auxílio Brasil e o Programa Alimenta Brasil*. Diário Oficial da União: seção 1, Brasília, DF, ano 246, p. 1-17, 30 dez. 2021.

DETRAN – Departamento de Trânsito do Pará. *Infraestrutura – Frota de Veículos*. Disponível em: < <https://www.fapespa.pa.gov.br/anuario-estatistico-do-para> >. Acesso em: 24 jan. 2023.

EQUATORIAL ENERGIA. *Consumo de Energia Elétrica por Atividade Econômica*. Disponível em: < <https://www.fapespa.pa.gov.br/anuario-estatistico-do-para> >. Acesso em: 17 fev. 2023.

FIIPA – Federação das Indústrias do Pará. *Investimentos Privados Previstos 2018-2030 – REDES/FIIPA*. Acesso em: 22 fev. 2023.

IBGE – Instituto Brasileiro de Geografia e Estatística. *e-cidades – Sistema Agregador de Informações*. Rio de Janeiro: IBGE, 2022. Disponível em: < <https://cidades.ibge.gov.br/> >. Acesso em: 14 jan. 2023.

IBGE - Instituto Brasileiro de Geografia e Estatística. *Sistema Nacional de Índices de Preços ao Consumidor – SNIPC*. Rio de Janeiro: IBGE, 2022. Disponível em: < <https://sidra.ibge.gov.br/pesquisa/snipc> >. Acesso em: 14 fev. 2023.

MC – Ministério da Cidadania. *Cadastro Único para Programas Sociais (CadÚnico)*. Brasília, 2022: Disponível em: < http://aplicacoes.mds.gov.br/sagi-paineis/analise_dados_abertos/ >. Acesso em: 23 jan. 2023.

MDIC – Ministério da Indústria, Comércio Exterior e Serviços. *Estatísticas do Comércio Exterior Brasil* < <http://comexstat.ComexStat.gov.br/pt/home> >. Acesso em: 22 jan. 2023.

MT – Ministério do Trabalho e Emprego. *Relatório Anual de Informações Sociais*. Brasília: RAIS, 2021. Disponível em: < <https://bi.mte.gov.br/bgcaged/inicial.php> >. Acesso em: 01 fev. 2023.

Nota Técnica: Econometria Espacial – Metodologia para Identificação de Vocações Econômicas. In: *Diretoria de Estudos e Pesquisas Socioeconômicas e Análise Conjuntural*. FAPESPA, Belém-PA 2022. Disponível em: < <https://tinyurl.com/5n8wjuaz> >. Acesso em: 24 fev. 2023.

Secretaria da Receita Federal. < <http://www8.receita.fazenda.gov.br/> >. Acesso em: 21 fev. 2023.

SETUR – Secretaria de Estado de Turismo. *Inventário Turístico – Belém*. Disponível em: < <http://www.setur.pa.gov.br/> >. Acesso em: 11 fev. 2023.

STN – Secretaria do Tesouro Nacional. *Sistema de Informações Contábeis do Setor Público Brasileiro (SINCOFI)*. Disponível em: < <https://siconfi.tesouro.gov.br/siconfi/index.jsf> >. Acesso em: 24 jan. 2023.

FUNDAÇÃO AMAZÔNIA DE
AMPARO A ESTUDOS E
PESQUISAS



FAPESPA

Fundação Amazônia de Amparo
a Estudos e Pesquisas

Avenida Presidente Vargas, nº 670. Belém - PA

www.fapespa.pa.gov.br

4 EDUCAÇÃO DE QUALIDADE



5 IGUALDADE DE GÊNERO



6 ÁGUA POTÁVEL E SANEAMENTO




7 ENERGIA LIMPA E ACESSÍVEL



8 TRABALHO DECENTE E CRESCIMENTO ECONÔMICO



9 INDÚSTRIA, INOVAÇÃO E INFRAESTRUTURA



10 REDUÇÃO DAS DESIGUALDADES



11 CIDADES E COMUNIDADES SUSTENTÁVEIS



12 CONSUMO E PRODUÇÃO RESPONSÁVEIS



13 AÇÃO CONTRA A MUDANÇA GLOBAL

14 VIDA NA ÁGUA

15 VIDA TERRESTRE

FUNDAÇÃO AMAZÔNIA DE
AMPARO A ESTUDOS E
PESQUISAS

