

# PEV

## PERFIS ECONÔMICOS VOCACIONAIS DOS MUNICÍPIOS PARAENSES

- AGRICULTURA
- INDÚSTRIA
- ECONOMIA
- TURISMO
- INFRAESTRUTURA
- GESTÃO PÚBLICA

# VIGIA

Região de Integração Guamá

**4** EDUCAÇÃO DE QUALIDADE



**5** IGUALDADE DE GÊNERO




**6** ÁGUA POTÁVEL E SANEAMENTO




**7** ENERGIA LIMPA E ACESSÍVEL



**8** TRABALHO DECENTE E CRESCIMENTO ECONÔMICO



**9** INDÚSTRIA, INOVAÇÃO E INFRAESTRUTURA



**10** REDUÇÃO DAS DESIGUALDADES



**11** CIDADES E COMUNIDADES SUSTENTÁVEIS



**12** CONSUMO E PRODUÇÃO RESPONSÁVEIS



**13** AÇÃO CONTRA A MUDANÇA GLOBAL

**14** VIDA NA ÁGUA

**15** VIDA TERRESTRE



## GOVERNO DO ESTADO DO PARÁ

Helder Zahluth Barbalho  
Governador do Estado do Pará

## FUNDAÇÃO AMAZÔNIA DE AMPARO A ESTUDOS E PESQUISAS - FAPESPA

Marcel do Nascimento Botelho  
Diretor-Presidente

Deyvison Andrey Medrado Gonçalves  
Diretor Científico

Márcio Ivan Lopes Ponte de Souza  
Diretor de Estudos e Pesquisas Socioeconômicas e Análise Conjuntural

Atyliana do Socorro Leão Dias  
Diretora de Estatística, Tecnologia e Gestão da Informação

Luziane Cravo Silva  
Diretora de Pesquisas e Estudos Ambientais

Jurandir Sebastião Tavares Sidrim  
Diretor Administrativo

Nicolau Sávio de Oliveira Ferrari  
Diretora de Operações Técnicas

Oswaldo Trindade Carvalho  
Diretor de Planejamento, Orçamento e Finanças



## PERFIS ECONÔMICOS VOCACIONAIS DOS MUNICÍPIOS PARAENS

### VIGIA REGIÃO DE INTEGRAÇÃO GUAMÁ

#### EXPEDIENTE

Coordenador Geral da Pesquisa  
Márcio Ivan Lopes Ponte de Souza  
Diretor de Estudos e Pesquisas Socioeconômicas e Análise Conjuntural da FAPESPA

Coordenação Técnica da Pesquisa  
Marcelo Santos Chaves  
Coordenador de Estudos Econômicos e Análise Conjuntural (CEEAC) da FAPESPA

Joel Oliveira da Silva  
Presidente do Instituto CETEC

Editor / Jornalista Responsável:  
Carlos Pará 2165 - DRT/PA

#### FAPESPA

Fundação Amazônia de Amparo a Estudos e Pesquisas

Avenida Presidente Vargas, nº 670. Belém - PA  
(91) 3323 2550

#### Publicação Oficial:

© 2023 Fundação Amazônia de Amparo a Estudos e Pesquisas do Pará – Fapespa.  
Todos os direitos reservados. É permitida a reprodução parcial ou total deste estudo, desde que citada a fonte e que não seja para venda ou qualquer fim comercial.

**4** EDUCAÇÃO DE QUALIDADE



**5** IGUALDADE DE GÊNERO




**6** ÁGUA POTÁVEL E SANEAMENTO



**7** ENERGIA LIMPA E ACESSÍVEL



**8** TRABALHO DECENTE E CRESCIMENTO ECONÔMICO



**9** INDÚSTRIA, INOVAÇÃO E INFRAESTRUTURA



**10** REDUÇÃO DAS DESIGUALDADES



**11** CIDADES E COMUNIDADES SUSTENTÁVEIS



**12** CONSUMO E PRODUÇÃO RESPONSÁVEIS



**13** AÇÃO CONTRA A MUDANÇA GLOBAL

**14** VIDA NA ÁGUA

**15** VIDA TERRESTRE




## SUMÁRIO

1. Apresentação.....	7
2. Espacialização do Território.....	11
3. Caracterização Geral do Município.....	12
4. Síntese da Economia.....	12
5. Infraestrutura.....	14
6. Gestão Pública.....	15
7. Potencial Turístico.....	17
8. Vocações Econômicas.....	22
9. Referências.....	25

# OBJETIVOS DE DESENVOLVIMENTO SUSTENTÁVEL





## Apresentação

---



O presente projeto PERFIS ECONÔMICOS VOCACIONAIS DOS MUNICÍPIOS PARAENSES, promovido com recursos próprios do orçamento da FAPESPA, teve como objetivo maior difundir e apresentar a potencialidade dos municípios paraenses, proporcionando ao poder público, ao setor privado e a todos os cidadãos um maior conhecimento da potencialidade econômica da sua respectiva cidade.

Nesse sentido, a fundação lançou uma Chamada Pública visando à contratação de Organização da Sociedade Civil para dar apoio à pesquisa e às finalidades do projeto, sendo a vencedora a FAMEP: Federação das Associações dos Municípios do Pará, responsável pela execução e hoje parceira do projeto PERFIS ECONÔMICOS VOCACIONAIS DOS MUNICÍPIOS PARAENSES (PEV) e de todos os produtos pensados pela FAPESPA previstos no Edital e agora entregues para todos os leitores.

Assim sendo, toda e qualquer pessoa poderá acessar o site [www.pevpa.com.br](http://www.pevpa.com.br) de qualquer lugar do mundo, e através das plataformas do projeto e do banco de dados da FAPESPA, poderão acessar os seguintes produtos: Relatório Analítico, Apresentação e Revista Eletrônica do Perfil Econômico Vocacional Municipal, elaborado um para cada um dos 144 municípios do estado na forma de documento digital compreendendo, respectivamente, uma análise técnica, uma apresentação em formato Power Point e uma publicação no formato de magazine, com linguagem amigável e uma bela editoração contendo uma síntese das informações trazidas pelo relatório e pela apresentação.

Além disso, serão editorados 12 Livros Eletrônicos referentes a cada uma das Regiões de Integração do estado e um Almanaque contendo a compilação na íntegra de todos os Relatórios e Apresentações, que estarão disponíveis na fundação, num Site e no Aplicativo da PEV.

Com isso a FAPESPA, através do projeto PERFIS ECONÔMICOS VOCACIONAIS DOS MUNICÍPIOS PARAENSES (PEV), entrega 447 produtos relacionados à economia de cada cidade paraense, mais uma vez contribuindo para o desenvolvimento socioeconômico do Estado do Pará com a produção e a disseminação de dados e estudos, visando subsidiar os setores público, privado e da sociedade civil organizada para melhor tomada de decisão em políticas públicas e investimentos, assim como empodera a sociedade como um todo para exercer cada vez mais um melhor controle social e, portanto, uma cidadania com mais qualidade e participação.

**Marcel do Nascimento Botelho**  
Diretor-Presidente da FAPESPA

# OBJETIVOS DE DESENVOLVIMENTO SUSTENTÁVEL







## Apresentação

---



A DIEPSAC – Diretoria de Estudos e Pesquisas Socioeconômicas e Análise Conjuntural – é a responsável na FAPESPA – Fundação Amazônia de Amparo a Estudos e Pesquisas – pela produção de estudos e pesquisas socioeconômicas e análise conjuntural no Estado do Pará. Com o apoio do NURMEC – Núcleo de Relações com os Municípios e Entidades de Classe – da Casa Civil, inspirou-se para a elaboração e realização da presente pesquisa.

Ademais, quando o Programa de Governo da atual gestão – já reeleita para o período 2023-2026 – foi apresentado para a população, o objetivo era expor uma proposta viável e responsável para dinamizar nossas diferentes cadeias produtivas, aumentando sua produtividade e renda, garantindo sustentabilidade por meio de ações que integrassem conhecimentos avançados na produção, bem como sua aplicabilidade na rotina dos produtores. E dentre as propostas estruturantes colocadas como meio para se chegar a esses objetivos, havia o diagnóstico vocacional, que propunha a elaboração de um estudo individualizado sobre cada município para identificar suas potencialidades, visando a promoção do desenvolvimento local, com a criação de polos de especialização inteligente no Estado, considerando o potencial de cada Região de Integração do Pará.


Foi neste contexto que se tornou imperativa a elaboração dos Perfis Econômicos Vocacionais (PEV) dos 144 municípios que compõe as 12 Regiões de Integração do Estado, de maneira que possibilitaram diagnosticar as potencialidades econômicas locais com o objetivo de produzir, planejar e implementar políticas públicas voltadas para o desenvolvimento econômico, de forma a gerar e melhor distribuir a riqueza, observando as vocações econômicas de cada cidade do Pará, devidamente alinhadas aos 17 Objetivos de Desenvolvimento Sustentável (ODS) da ONU. Os levantamentos foram realizados em cada um dos 144 municípios paraenses, a fim de nortear investimentos públicos, privados e PPP's (parcerias público-privadas) conforme a vocação da respectiva cidade, além de diagnosticar gargalos e potencialidades para a retomada da economia com geração de emprego e renda no cenário pós-pandemia de Covid-19.

Por fim, quero agradecer a Deus e ao Governo do Estado do Pará, pela confiança depositada para a realização de tão importantes pesquisas e estudos voltados para a saúde da economia das cidades paraenses, ratificando o papel diferenciado da FAPESPA e da DIEPSAC na produção e disseminação de conhecimento.

### **Márcio Ivan Lopes Ponte de Souza**

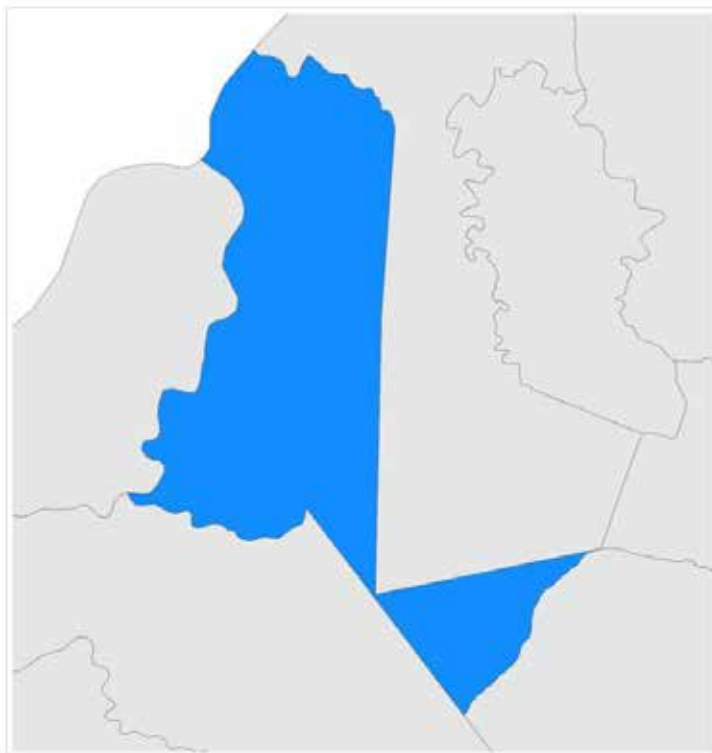
*Diretor de Estudos e Pesquisas Socioeconômicas e Análise Conjuntural da FAPESPA*





## Espacialização do Território

*Mapa - Vigia*



O município de Vigia pertence a região de integração do Guamá e segundo a divisão geográfica regional, elaborada pelo IBGE (Instituto Brasileiro de Geografia e Estatística), o município está inserido na região intermediária de Belém e na região imediata de Belém, e conta com as seguintes coordenadas geográficas: geográficas uma latitude de 0° 51' 47'' sul e longitude de 48° 7' 52'' oeste. Vigia tem seus limites ao norte com o município de São Caetano de Odivelas, a leste com São Caetano de Odivelas e Castanhal, ao sul com de Santo Antônio do Tauá e Castanhal e a oeste com Colares.

## Caracterização Geral do Município

O município de Vigia possui uma extensão territorial de 402 km<sup>2</sup>, que corresponde a 0,03% da área total do território paraense e a 3,5% da Região de Integração do Guamá. Apresenta uma densidade demográfica de 136,08 habitantes por km<sup>2</sup>.

**Tabela 01: Área total, População total, Percentual da população em idade de trabalho e Percentual de pessoas em extrema pobreza. Vigia - Pará.**

Indicador	Média do Pará	Média RI Guamá	Vigia
Área Total (Km <sup>2</sup> )	8.652	640	402
População Total – 2021	61.192	39.271	54.650
Percentual da população em idade de trabalho (15 anos a 69 anos) - 2021	71	70	72
Percentual de pessoas em extrema pobreza – 2022	50	52	52

Fonte: CADÚNICO e IBGE.

O município de Vigia, de acordo com as estimativas do IBGE para o ano de 2021, possuía uma população de 54.650 habitantes, que representava 7,7% da população total da Região de Integração do Guamá e 0,6% da população estadual.

O percentual da população em idade de trabalho (que considera pessoas de 15 anos a 69 anos) foi de 72%, em 2021. Do total de pessoas inscritas no CadUnico, cerca de 52% encontravam-se em situação de extrema pobreza.



## Síntese da Economia

As informações e análises trazidas nesta seção estabelecem uma caracterização dos principais indicadores relativos à dinâmica econômica do município de Vigia, sobre os quais se consideraram variáveis como: Produto Interno Bruto, Valor Adicionado dos setores econômicos, Energia, Exportação, Emprego e Investimento. Esses indicadores estão alinhados aos Objetivos de Desenvolvimento Sustentável, especialmente aos ODS 1 e 2, que têm como perspectiva pôr fim à pobreza e à fome em todas as suas formas e estimular uma agricultura sustentável; e aos ODS 8 e 12, que têm como perspectiva garantir trabalho decente com crescimento econômico sustentável, além de oportunizar modalidades de consumo e produção sustentáveis.

**Tabela 02: PIB, PIB per capita, Consumo Energia, Valor exportado, Empreendimentos e Empregos Formais, Remuneração média e Investimentos privados – Vigia .**

Indicador	Média do Pará	Média RI Guamá	Vigia
PIB (R\$ Milhões) – 2020	1.500	524	419
PIB Per capita (R\$ mil/Hab.) – 2020	25	11	8
Atividade Industrial - Consumo de Energia Elétrica da Indústria (Milhões de kwh) – 2021	11	10	7,6
Valor Exportado (Milhões US\$) – 2020	149	16	0,4
Número de Empreendimentos Formais – 2021	467	281	170
Número de Empregos Formais – 2021	8.105	4.035	2.478
Remuneração Média (R\$) do Trabalhador Formal – 2021	2.268	1.981	1.971
Investimentos Privados Previstos para RI do Município até 2030 (R\$ Milhões)	11.904	8.032	-

Fonte: IBGE, RAIS, MDIC, EQUATORIAL e FIEPA

O Produto Interno Bruto (PIB), que é a soma em valores monetários de todos os bens e serviços finais, produzidos em Vigia, em 2020 alcançou o patamar de R\$ 419 milhões, valor este que se apresenta abaixo dos PIB médios da região (R\$ 524 milhões) e do estado do Pará (R\$ 1.500 milhões). Em termos de PIB Per capita obteve o valor de R\$ 8 mil, encontrando-se com isso abaixo da média do estado (R\$ 25 mil), em 2020.

Na atividade Industrial, ao se considerar o consumo de energia elétrica da indústria (Milhão de kwh) o município de Vigia apresentou consumo de 7,6 kwh, em 2021.

Em 2020, a atividade comercial com o mercado externo, que é um parâmetro que possibilita inferir os níveis de pujança produtiva da localidade de Vigia com o exterior, expressou valor de exportação de US\$ 0,4 milhão.

De acordo com dados do Ministério do Trabalho e Emprego, relativo a 2021, Vigia possuía 170 empreendimentos formais, os quais foram responsáveis pela geração de 2.478 empregos formais, tendo uma remuneração média do trabalhador formal R\$ 1.971.

Em termos de investimentos privados previstos para região onde o município está situado, espera-se investidos na ordem de R\$ 8.032 milhões, até 2030.



## Infraestrutura

A infraestrutura de um município deve ser um dos aspectos a serem considerados na análise de condições básicas favoráveis à implantação e operação de empresas na sua localidade, como também das condições de atendimento às demandas da população local. A análise a seguir apresenta alguns indicadores relacionados à infraestrutura de Vigia, referentes aos seguintes aspectos: frota de veículos e estrutura aeroportuária. Esses indicadores estão alinhados aos Objetivos de Desenvolvimento Sustentável, especialmente aos ODS 9 e 12, que têm como perspectiva modernizar a infraestrutura e promover o desenvolvimento da indústria, além de alcançar a gestão sustentável e o uso eficiente dos recursos naturais.

Ao observar a frota de veículos por tipo, verifica-se que Vigia possuía 8.712 veículos, tendo como principal tipo os de automóveis, que representam aproximadamente 43% do total da frota existente no município, em 2021.

**Tabela 03: Total da Frota de Veículos (Licenciados + Não Licenciados) – Vigia, 2021.**

Indicador	Média do Pará	Média RI Guamá	Vigia
Total da Frota de Veículos (Licenciados + Não Licenciados) - 2021	16.304	9.918	8.712


Fonte: DETRAN

No modal de transporte aeroportuário o município de Vigia não conta com equipamento.

**Tabela 04: Aeroporto, Aeródromo e Heliponto – Vigia – RI Guamá - Pará**

Município	Código OACI	Equipamento	Dimensões	Superfície	Nome	Jurisdição
Castanhal	SNGY	Aeródromo	1120m x 18m	Asfalto	Salles	Privado
Santa Izabel do Pará	SISR	Aeródromo	1255m x 23m	Piçarra	Fazenda Reunidas Sococo	Privado

Fonte: ANAC

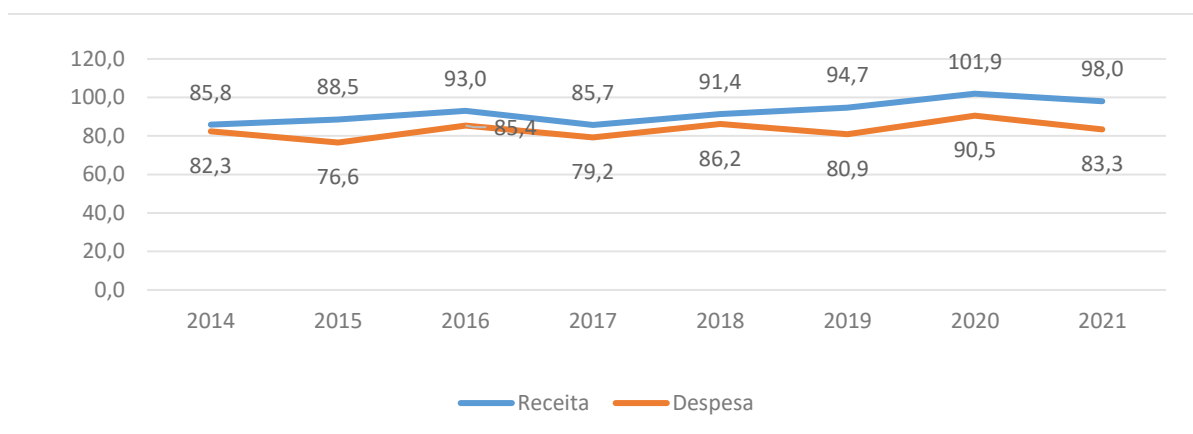


## Gestão Pública

As informações sobre finanças públicas são oriundas de dados oficiais coletados junto à Secretaria do Tesouro Nacional (STN), referentes às despesas e receitas; e impostos e transferências. Esses indicadores estão alinhados aos Objetivos de Desenvolvimento Sustentável, especialmente ao ODS 17, que tem como perspectiva tratar dos mecanismos necessários para implementação da Agenda 2030, como: aumentar a receita, reduzir as despesas de custeio e aumentar investimentos visando ao bem-estar da população.

Em 2021, Vigia registrou uma receita corrente de R\$ 98,0 milhões e uma despesa de R\$ 83,3 milhões, obtendo um superávit de R\$ 14,7 milhões. Entre 2014 a 2021 o municipal vem apresentando um resultado primário superavitário médio da ordem de R\$ 9,3 milhões ao ano.

**Gráfico 01: Receitas e Despesas - Vigia (2014-2021). Valores (Milhões R\$)**



Fonte: STN.  
Nota: Valores corrigidos pelo IPCA a preços de Dez/2021.

O Fundo de Participação dos Municípios (FPM), que é uma transferência constitucional da União para os Estados e o Distrito Federal, repassado ao município de Vigia a cota no valor de R\$ 35,0 em 2021.

**Tabela 05: FPM (R\$ Milhões) – Vigia – RI Guamá, 2014-2021.**

Município	2014	2015	2016	2017	2018	2019	2020	2021
Colares	10,8	10,7	11,7	10,9	11,2	11,6	0,0	12,7
Curuçá	22,6	20,1	26,2	24,5	25,4	26,0	23,7	28,6
Igarapé-Açu	22,6	21,5	23,3	24,5	25,2	26,0	23,7	28,6
Inhangapi	11,3	10,7	11,7	10,9	11,2	11,6	10,5	12,7
Magalhães Barata	0,0	0,0	0,0	8,2	8,4	8,7	7,9	9,5
Maracanã	19,7	18,8	20,4	19,1	18,0	18,6	18,4	22,3
Marapanim	19,7	0,0	0,0	19,1	19,6	20,2	0,0	22,3
Santa Izabel do Pará	33,9	32,3	35,0	32,7	33,6	34,7	31,6	41,3
Santa Maria do Pará	16,9	18,8	20,4	19,0	19,6	20,2	0,0	22,3
Santo Antônio do Tauá	0,0	0,0	0,0	19,1	22,4	23,1	21,1	15,4
São Caetano de Odivelas	0,0	0,0	0,0	0,0	16,8	17,3	15,8	19,1
São Domingos do Capim	0,0	21,5	23,3	21,8	22,4	23,1	21,1	25,4
São Francisco do Pará	0,0	0,0	0,0	13,6	14,0	14,5	12,7	15,9
São João da Ponta	8,5	8,1	0,0	8,2	8,4	8,7	0,0	9,5
São Miguel do Guamá	0,0	29,6	32,1	30,0	30,8	31,8	29,0	35,0
Terra Alta	0,0	0,0	0,0	10,9	11,2	11,6	10,5	12,5
Vigia	28,2	26,9	32,1	30,2	30,8	31,8	29,0	35,0
Terra Alta	0,0	0,0	0,0	10,9	11,2	11,6	10,5	12,5
Vigia	28,2	26,9	32,1	30,2	30,8	31,8	29,0	35,0

Fonte: STN.

Nota: Valores corrigidos pelo IPCA a preços dez/2021.





**VIGIA**  
REGIÃO DE INTEGRAÇÃO  
GUAMÁ

**PERFIS ECONÔMICOS  
VOCACIONAIS DOS MUNICÍPIOS  
PARAENSES**

## Potencial Turístico

### Igarapé Meratauá – Balneário Areia Branca



Igarapé Meratauá – Balneário Areia Branca. Igarapé de águas claras com vegetação no entorno, utilizado para banho e lazer. Percorre-se 3,5 km em via de piçarra na estrada de Meratauá, a partir da PA-140.

## Potencial Turístico


---

### Paço Municipal

---



**Paço Municipal.** A construção do Paço foi iniciada em 1882 com denominação de Paço da Câmara Municipal de Vigia. No lugar já funcionou a Biblioteca Pública. Apesar de já ter recebido algumas intervenções, ainda mantém linhas originais, apesar de datar do período republicano, quando emergia o estilo eclético, essa edificação apresenta



**VIGIA**  
REGIÃO DE INTEGRAÇÃO  
GUAMÁ

**PERFIS ECONÔMICOS  
VOCACIONAIS DOS MUNICÍPIOS  
PARAENSES**

## Potencial Turístico

---

### Museu da Cidade

---



**Museu da Cidade.** Edificação do final do século XIX, com características do eclético. Onde funcionou o 1º grupo escolar denominado Barão do Guajará. A fachada é toda azulejada, coroada por platibandas e frontão arqueado e sobreposto por cornijas. A platibanda é toda azulejada e encimada por pinhas.

## Potencial Turístico


---

### Igreja de Pedra de Santa Maria do Guarimã

---



**Igreja de Pedra de Santa Maria do Guarimã.** A edificação da igreja não apresenta datação confirmada, mas devido as suas características, possivelmente é do final do século XVIII e início do século XIX. A Fachada é toda em pedra e de grande volume. O frontispício é coroado por um frontão com curvas e contracurvas sobrepujado por pináculos e uma cruz em linhas gerais lembra a fachada da Igreja Madre de Deus. Ao lado do frontão destacam-se duas torres sineiras. A parte interior está totalmente modificada, todavia ainda guarda.



**VIGIA**  
REGIÃO DE INTEGRAÇÃO  
GUAMÁ

**PERFIS ECONÔMICOS  
VOCACIONAIS DOS MUNICÍPIOS  
PARAENSES**

## Potencial Turístico

### Capela Bom Jesus- Igreja de Pedra



**Capela Bom Jesus- Igreja de Pedra.** Trata-se de uma construção toda em pedra sem revestimento, datada em 1739 de iniciativa dos padres jesuítas com a mão de obra de negros e índios. Devido a expulsão do Brasil dessa ordem, em 1759, o templo ficou inacabado. Em 1930 o intendente municipal mandou demolir as paredes da nave central. Na década de 1950 por iniciativa de famílias influentes do município e apoio da comunidade por meio de ações como esmolas, vendas e leilões foram realizadas obras com o frontão, construção do coro, fechamento do arco-cruzeiro para colocação de portas e janelas. Nesse templo é são realizadas atividades da festividade de Nossa Senhora das Neves, padroeira do município, especialmente em 05 de agosto.

## Vocações Econômicas

Com o intuito de disponibilizar uma visão panorâmica da economia do município, objetivando com isso subsidiar na identificação de áreas prioritárias com vistas a investimentos públicos e privados, foram destacadas as vocações econômicas do município de Vigia.

Destaca-se o procedimento metodológico para relacionar as vocações econômicas do município de Vigia, onde foi utilizada a modelagem econométrica adotada para identificação espacial das atividades econômicas vocacionais dos municípios paraenses, que tomou como fundamento o Índice de Herfindahl–Hirschman Ajustado (IHHa), nos termos propostos na Nota Técnica “Econometria Espacial – Metodologia para Identificação de Vocações Econômicas”, elaborada pela FAPESPA (2022).

### Vocações – Cadeia da Agropecuária

Cadeia Produtiva	Atividade (CNAE 2.0 Subclasse)	IHHa
Agropecuária	Pesca de peixes em água salgada	0,7873370
Agropecuária	Cultivo de cítricos, exceto laranja	0,1406183
Agropecuária	Produção de mudas e outras formas de propagação vegetal, certificadas	0,0110125
Agropecuária	Atividades de apoio à pecuária não especificadas anteriormente	0,0013318
Agropecuária	Serviço de preparação de terreno, cultivo e colheita	0,0000868
Agropecuária	Atividades de apoio à agricultura não especificadas anteriormente	0,0000600
Agropecuária	Cultivo de pimenta-do-reino	0,0000395

Ao alcançar um índice de 0,7873370 a atividade de Pesca de peixes em água salgada é a que o município se encontra vocacionado na cadeia da agropecuária.

### Vocações – Cadeia do Comércio

Cadeia Produtiva	Atividade (CNAE 2.0 Subclasse)	IHHa
Comércio	Comércio atacadista de pescados e frutos do mar	0,0468633
Comércio	Comércio atacadista de produtos da extração mineral, exceto combustíveis	0,0399933
Comércio	Comércio varejista de artigos de caça, pesca e camping	0,0193812
Comércio	Comércio varejista de artigos fotográficos e para filmagem	0,0156183
Comércio	Comércio atacadista de aves abatidas e derivados	0,0013400
Comércio	Peixaria	0,0007168
Comércio	Comércio varejista de produtos saneantes domissanitários	0,0004140

Comércio	Comércio varejista de plantas e flores naturais	0,0004064
Comércio	Comércio varejista de mercadorias em lojas de conveniência	0,0002555
Comércio	Comércio atacadista de aves vivas e ovos	0,0002324

A atividade de Comércio atacadista de pescados e frutos do mar é a principal atividade que o município se encontra vocacionado na cadeia do comércio, pois apresentou um índice de 0,0468633, bem superior a demais atividade com comércio.

### **Vocações – Cadeia da Construção Civil**

Cadeia Produtiva	Atividade (CNAE 2.0 Subclasse)	IHHa
Construção Civil	Serviços de pintura de edifícios em geral	0,0000077
Construção Civil	Obras de alvenaria	0,0000015

A atividade de Serviços de pintura de edifícios em geral é a principal atividade que o município se encontra vocacionado na cadeia do comércio, pois apresentou um índice de 0,0000077, bem superior a demais atividade com construção civil.

### **Vocações – Cadeia da Indústria de Transformação**

Cadeia Produtiva	Atividade (CNAE 2.0 Subclasse)	IHHa
Indústria de transformação	Outros serviços de acabamento em fios, tecidos, artefatos têxteis e peças do vestuário	0,0459116
Indústria de transformação	Fabricação de letras, letreiros e placas de qualquer material, exceto luminosos	0,0170065
Indústria de transformação	Fabricação de águas envasadas	0,0120450
Indústria de transformação	Fabricação de conservas de peixes, crustáceos e moluscos	0,0082577
Indústria de transformação	Fabricação de gelo comum	0,0069377
Indústria de transformação	Fabricação de outros artigos de carpintaria para construção	0,0020594
Indústria de transformação	Instalação de máquinas e equipamentos industriais	0,0004098
Indústria de transformação	Abate de aves	0,0002805
Indústria de transformação	Manutenção e reparação de máquinas e aparelhos de refrigeração e ventilação para uso industrial e comercial	0,0001988
Indústria de transformação	Fabricação de produtos diversos não especificados anteriormente	0,0000273

A atividade de Serviços de acabamento em fios, tecidos, artefatos têxteis e peças do vestuário é a principal atividade que o município encontra-se vocacionado na cadeia da indústria de transformação, pois apresentou índice de 0,0459116.

### Vocações – Cadeia do Setor de Serviços

Cadeia Produtiva	Atividade (CNAE 2.0 Subclasse)	IHHa
Serviços	Terminais rodoviários e ferroviários	0,0433960
Serviços	Atividades de sonorização e de iluminação	0,0072364
Serviços	Transporte escolar	0,0040301
Serviços	Salas de acesso à internet	0,0037113
Serviços	Outros alojamentos não especificados anteriormente	0,0003667
Serviços	Atividades de cobrança e informações cadastrais	0,0002597
Serviços	Formação de condutores	0,0000658
Serviços	Ensino de arte e cultura não especificado anteriormente	0,0000523
Serviços	Educação infantil - pré-escola	0,0000469
Serviços	Casas de festas e eventos	0,0000451

O índice de Terminais rodoviários e ferroviários (0,0433960) é a principal atividade que o município encontra-se vocacionado na cadeia do setor de serviços.

### Vocações – Serviços Industriais de Utilidade Pública

Cadeia Produtiva	Atividade (CNAE 2.0 Subclasse)	IHHa
Serviços industriais de utilidade pública	Captação, tratamento e distribuição de água	0,0000152

O índice de atividades de Captação, tratamento e distribuição de água (0,0000152) é a principal atividade que o município encontra-se vocacionado nos serviços industriais de utilidade pública.



## Referências

ANAC – Agência Nacional de Aviação Civil. Infraestrutura Aeroportuária. Disponível em: < <https://www.gov.br/anac/pt-br> >. Acesso em: 24 jan. 2023.

BRASIL. Lei no 14.284, de 29 de dezembro de 2021. Institui o Programa Auxílio Brasil e o Programa Alimenta Brasil. Diário Oficial da União: seção 1, Brasília, DF, ano 246, p. 1-17, 30 dez. 2021.

DETRAN – Departamento de Trânsito do Pará. Infraestrutura – Frota de Veículos. Disponível em: < <https://www.fapespa.pa.gov.br/anuario-estatistico-do-para> >. Acesso em: 24 jan. 2023.

EQUATORIAL ENERGIA. Consumo de Energia Elétrica por Atividade Econômica. Disponível em: < <https://www.fapespa.pa.gov.br/anuario-estatistico-do-para> >. Acesso em: 17 fev. 2023.

FIEPA – Federação das Indústrias do Pará. Investimentos Privados Previstos 2018-2030 – REDES/FIEPA. Acesso em: 22 fev. 2023.

IBGE – Instituto Brasileiro de Geografia e Estatística. e-cidades – Sistema Agregador de Informações. Rio de Janeiro: IBGE, 2022. Disponível em: < <https://cidades.ibge.gov.br/> >. Acesso em: 14 jan. 2023.

IBGE - Instituto Brasileiro de Geografia e Estatística. Sistema Nacional de Índices de Preços ao Consumidor – SNIPC. Rio de Janeiro: IBGE, 2022. Disponível em: < <https://sidra.ibge.gov.br/pesquisa/snipc> >. Acesso em: 14 fev. 2023.

MC – Ministério da Cidadania. Cadastro Único para Programas Sociais (CadÚnico). Brasília, 2022: Disponível em: < [http://aplicacoes.mds.gov.br/sagi-paineis/analise\\_dados\\_abertos/](http://aplicacoes.mds.gov.br/sagi-paineis/analise_dados_abertos/) >. Acesso em: 23 jan. 2023.

MDIC – Ministério da Indústria, Comércio Exterior e Serviços. Estatísticas do Comércio Exterior Brasil < <http://comexstat.ComexStat.gov.br/pt/home> >. Acesso em: 22 jan. 2023.

MT – Ministério do Trabalho e Emprego. Relatório Anual de Informações Sociais. Brasília: RAIS, 2021. Disponível em: < <https://bi.mte.gov.br/bgcaged/inicial.php> >. Acesso em: 01 fev. 2023.

Nota Técnica: Econometria Espacial – Metodologia para Identificação de Vocações Econômicas. In: Diretoria de Estudos e Pesquisas Socioeconômicas e Análise Conjuntural. FAPESPA, Belém-PA 2022. Disponível em: < <https://tinyurl.com/5n8wjuaz> >. Acesso em: 24 fev. 2023.

Secretaria da Receita Federal. < <http://www8.receita.fazenda.gov.br/> >. Acesso em: 21 fev. 2023.

SETUR – Secretaria de Estado de Turismo. Inventário Turístico – Belém. Disponível em: < <http://www.setur.pa.gov.br/> >. Acesso em: 11 fev. 2023.

STN – Secretaria do Tesouro Nacional. Sistema de Informações Contábeis do Setor Público Brasileiro (SINCOFI). Disponível em: < <https://siconfi.tesouro.gov.br/siconfi/index.jsf> >. Acesso em: 24 jan. 2023.

FUNDAÇÃO AMAZÔNIA DE  
AMPARO A ESTUDOS E  
PESQUISAS



**FAPESPA**

Fundação Amazônia de Amparo  
a Estudos e Pesquisas

Avenida Presidente Vargas, nº 670. Belém - PA

[www.fapespa.pa.gov.br](http://www.fapespa.pa.gov.br)

**4** EDUCAÇÃO DE  
QUALIDADE



**5** IGUALDADE  
DE GÊNERO




**6** ÁGUA POTÁVEL  
E SANEAMENTO



**7** ENERGIA LIMPA  
E ACESSÍVEL



**8** TRABALHO DE BOM  
E CRESCIMENTO  
ECONÔMICO



**9** INDÚSTRIA, INOVAÇÃO  
E INFRAESTRUTURA



**10** REDUÇÃO DAS  
DESIGUALDADES



**11** CIDADES E  
COMUNIDADES  
SUSTENTÁVEIS



**12** CONSUMO  
E PRODUÇÃO  
RESPONSÁVEIS



**13** AÇÃO CONTRA A  
MUDANÇA GLOBAL

**14** VIDA NA  
ÁGUA

**15** VIDA  
TERRESTRE