

# PEV★

## PERFIS ECONÔMICOS VOCACIONAIS DOS MUNICÍPIOS PARAENSES

- AGRICULTURA
- INDÚSTRIA
- ECONOMIA
- TURISMO
- INFRAESTRUTURA
- GESTÃO PÚBLICA

## CACHOEIRA DO ARARI

Região de Integração Marajó

**4** EDUCAÇÃO DE QUALIDADE



**5** IGUALDADE DE GÊNERO



**6** ÁGUA POTÁVEL E SANEAMENTO



**7** ENERGIA LIMPA E ACESSÍVEL



**8** TRABALHO DECENTE E CRESCIMENTO ECONÔMICO



**9** INDÚSTRIA, INOVAÇÃO E INFRAESTRUTURA



**10** REDUÇÃO DAS DESIGUALDADES



**11** CIDADES E COMUNIDADES SUSTENTÁVEIS



**12** CONSUMO E PRODUÇÃO RESPONSÁVEIS



**13** AÇÃO CONTRA A MUDANÇA GLOBAL

**14** VIDA NA ÁGUA

**15** VIDA TERRESTRE



## GOVERNO DO ESTADO DO PARÁ

Helder Zahluth Barbalho  
Governador do Estado do Pará

## FUNDAÇÃO AMAZÔNIA DE AMPARO A ESTUDOS E PESQUISAS - FAPESPA

Marcel do Nascimento Botelho  
Diretor-Presidente

Deyvison Andrey Medrado Gonçalves  
Diretor Científico

Márcio Ivan Lopes Ponte de Souza  
Diretor de Estudos e Pesquisas Socioeconômicas e Análise Conjuntural

Atyliana do Socorro Leão Dias  
Diretora de Estatística, Tecnologia e Gestão da Informação

Luziane Cravo Silva  
Diretora de Pesquisas e Estudos Ambientais

Jurandir Sebastião Tavares Sidrim  
Diretor Administrativo

Nicolau Sávio de Oliveira Ferrari  
Diretora de Operações Técnicas

Oswaldo Trindade Carvalho  
Diretor de Planejamento, Orçamento e Finanças



## PERFIS ECONÔMICOS VOCACIONAIS DOS MUNICÍPIOS PARAENS

### CACHOEIRA DO ARARI REGIÃO DE INTEGRAÇÃO MARAJÓ

#### EXPEDIENTE

Coordenador Geral da Pesquisa  
Márcio Ivan Lopes Ponte de Souza  
Diretor de Estudos e Pesquisas Socioeconômicas e Análise Conjuntural da FAPESPA

Coordenação Técnica da Pesquisa  
Marcelo Santos Chaves  
Coordenador de Estudos Econômicos e Análise Conjuntural (CEEAC) da FAPESPA

Joel Oliveira da Silva  
Presidente do Instituto CETEC

Editor / Jornalista Responsável:  
Carlos Pará 2165 - DRT/PA

#### FAPESPA

Fundação Amazônia de Amparo  
a Estudos e Pesquisas

Avenida Presidente Vargas, nº 670. Belém - PA  
(91) 3323 2550

#### Publicação Oficial:

© 2023 Fundação Amazônia de Amparo a Estudos e Pesquisas do Pará – Fapespa.  
Todos os direitos reservados. É permitida a reprodução parcial ou total deste estudo, desde que citada a fonte e que não seja para venda ou qualquer fim comercial.

**4** EDUCAÇÃO DE QUALIDADE



**5** IGUALDADE DE GÊNERO




**6** ÁGUA POTÁVEL E SANEAMENTO



**7** ENERGIA LIMPA E ACESSÍVEL



**8** TRABALHO DECENTE E CRESCIMENTO ECONÔMICO



**9** INDÚSTRIA, INOVAÇÃO E INFRAESTRUTURA



**10** REDUÇÃO DAS DESIGUALDADES



**11** CIDADES E COMUNIDADES SUSTENTÁVEIS



**12** CONSUMO E PRODUÇÃO RESPONSÁVEIS



**13** AÇÃO CONTRA A MUDANÇA GLOBAL

**14** VIDA NA ÁGUA

**15** VIDA TERRESTRE




## SUMÁRIO

1. Apresentação.....	7
2. Espacialização do Território.....	11
3. Caracterização Geral do Município.....	12
4. Síntese da Economia.....	12
5. Infraestrutura.....	14
6. Gestão Pública.....	15
7. Potencial Turístico.....	17
8. Vocações Econômicas.....	20
9. Referências.....	24

# OBJETIVOS DE DESENVOLVIMENTO SUSTENTÁVEL







## Apresentação

---



O presente projeto PERFIS ECONÔMICOS VOCACIONAIS DOS MUNICÍPIOS PARAENSES, promovido com recursos próprios do orçamento da FAPESPA, teve como objetivo maior difundir e apresentar a potencialidade dos municípios paraenses, proporcionando ao poder público, ao setor privado e a todos os cidadãos um maior conhecimento da potencialidade econômica da sua respectiva cidade.

Nesse sentido, a fundação lançou uma Chamada Pública visando à contratação de Organização da Sociedade Civil para dar apoio à pesquisa e às finalidades do projeto, sendo a vencedora a FAMEP: Federação das Associações dos Municípios do Pará, responsável pela execução e hoje parceira do projeto PERFIS ECONÔMICOS VOCACIONAIS DOS MUNICÍPIOS PARAENSES (PEV) e de todos os produtos pensados pela FAPESPA previstos no Edital e agora entregues para todos os leitores.

Assim sendo, toda e qualquer pessoa poderá acessar o site [www.pevpa.com.br](http://www.pevpa.com.br) de qualquer lugar do mundo, e através das plataformas do projeto e do banco de dados da FAPESPA, poderão acessar os seguintes produtos: Relatório Analítico, Apresentação e Revista Eletrônica do Perfil Econômico Vocacional Municipal, elaborado um para cada um dos 144 municípios do estado na forma de documento digital compreendendo, respectivamente, uma análise técnica, uma apresentação em formato Power Point e uma publicação no formato de magazine, com linguagem amigável e uma bela editoração contendo uma síntese das informações trazidas pelo relatório e pela apresentação.

Além disso, serão editorados 12 Livros Eletrônicos referentes a cada uma das Regiões de Integração do estado e um Almanaque contendo a compilação na íntegra de todos os Relatórios e Apresentações, que estarão disponíveis na fundação, num Site e no Aplicativo da PEV.


Com isso a FAPESPA, através do projeto PERFIS ECONÔMICOS VOCACIONAIS DOS MUNICÍPIOS PARAENSES (PEV), entrega 447 produtos relacionados à economia de cada cidade paraense, mais uma vez contribuindo para o desenvolvimento socioeconômico do Estado do Pará com a produção e a disseminação de dados e estudos, visando subsidiar os setores público, privado e da sociedade civil organizada para melhor tomada de decisão em políticas públicas e investimentos, assim como empodera a sociedade como um todo para exercer cada vez mais um melhor controle social e, portanto, uma cidadania com mais qualidade e participação.

**Marcel do Nascimento Botelho**  
Diretor-Presidente da FAPESPA

# OBJETIVOS DE DESENVOLVIMENTO SUSTENTÁVEL







## Apresentação

---



A DIEPSAC – Diretoria de Estudos e Pesquisas Socioeconômicas e Análise Conjuntural – é a responsável na FAPESPA – Fundação Amazônia de Amparo a Estudos e Pesquisas – pela produção de estudos e pesquisas socioeconômicas e análise conjuntural no Estado do Pará. Com o apoio do NURMEC – Núcleo de Relações com os Municípios e Entidades de Classe – da Casa Civil, inspirou-se para a elaboração e realização da presente pesquisa.

Ademais, quando o Programa de Governo da atual gestão – já reeleita para o período 2023-2026 – foi apresentado para a população, o objetivo era expor uma proposta viável e responsável para dinamizar nossas diferentes cadeias produtivas, aumentando sua produtividade e renda, garantindo sustentabilidade por meio de ações que integrassem conhecimentos avançados na produção, bem como sua aplicabilidade na rotina dos produtores. E dentre as propostas estruturantes colocadas como meio para se chegar a esses objetivos, havia o diagnóstico vocacional, que propunha a elaboração de um estudo individualizado sobre cada município para identificar suas potencialidades, visando a promoção do desenvolvimento local, com a criação de polos de especialização inteligente no Estado, considerando o potencial de cada Região de Integração do Pará.


Foi neste contexto que se tornou imperativa a elaboração dos Perfis Econômicos Vocacionais (PEV) dos 144 municípios que compõe as 12 Regiões de Integração do Estado, de maneira que possibilitaram diagnosticar as potencialidades econômicas locais com o objetivo de produzir, planejar e implementar políticas públicas voltadas para o desenvolvimento econômico, de forma a gerar e melhor distribuir a riqueza, observando as vocações econômicas de cada cidade do Pará, devidamente alinhadas aos 17 Objetivos de Desenvolvimento Sustentável (ODS) da ONU. Os levantamentos foram realizados em cada um dos 144 municípios paraenses, a fim de nortear investimentos públicos, privados e PPP's (parcerias público-privadas) conforme a vocação da respectiva cidade, além de diagnosticar gargalos e potencialidades para a retomada da economia com geração de emprego e renda no cenário pós-pandemia de Covid-19.

Por fim, quero agradecer a Deus e ao Governo do Estado do Pará, pela confiança depositada para a realização de tão importantes pesquisas e estudos voltados para a saúde da economia das cidades paraenses, ratificando o papel diferenciado da FAPESPA e da DIEPSAC na produção e disseminação de conhecimento.

### **Márcio Ivan Lopes Ponte de Souza**

*Diretor de Estudos e Pesquisas Socioeconômicas e Análise Conjuntural da FAPESPA*



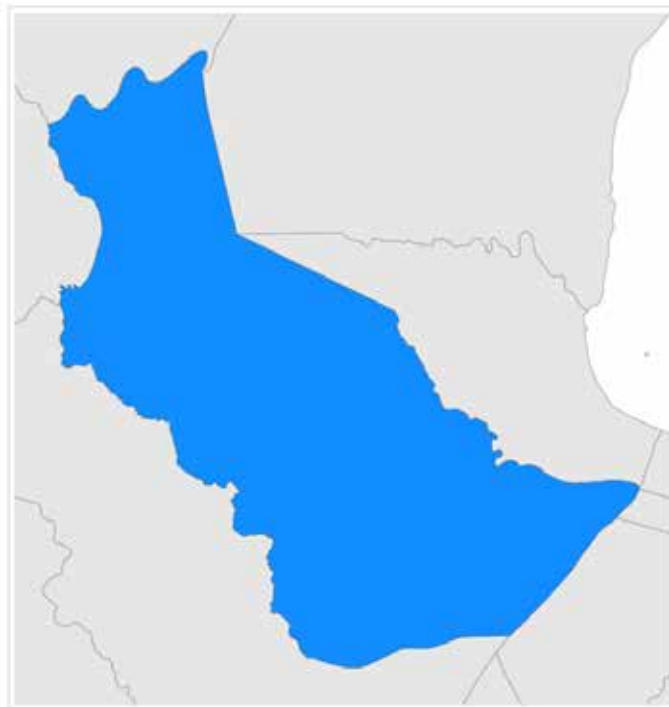


**CACHOEIRA DO ARARI**  
REGIÃO DE INTEGRAÇÃO  
MARAJÓ

**PERFIS ECONÔMICOS  
VOCACIONAIS DOS MUNICÍPIOS  
PARAENSES**

## Espacialização do Território

*Mapa - Cachoeira do Arari*



O município de Cachoeira do Arari pertence à Região de Integração do Marajó e, segundo a divisão geográfica regional elaborada pelo IBGE (Instituto Brasileiro de Geografia e Estatística), o município está inserido na região geográfica intermediária de Breves e na região imediata de Soure, e conta com as seguintes coordenadas geográficas uma latitude de 1° 0' 16'' sul e longitude de 48° 57' 27'' oeste. Cachoeira do Arari tem seus limites ao norte com os municípios de Chaves e Soure, a leste com Soure e Salvaterra, ao sul com Ponta de Pedras e Belém e a oeste com Ponta de Pedras e Santa Cruz do Arari.



## Caracterização Geral do Município

O município de Cachoeira do Arari possui uma extensão territorial de 3.100 km<sup>2</sup>, que corresponde a 0,2% da área total do território paraense e a 2,9% da Região de Integração do Marajó. Apresenta uma densidade demográfica de 7,86 habitantes por km<sup>2</sup>.

**Tabela 01: Área total, População total, Percentual da população em idade de trabalho e Percentual de pessoas em extrema pobreza. Cachoeira do Arari - Pará.**

Indicador	Média do Pará	Média RI Marajó	Cachoeira do Arari
Área Total (Km <sup>2</sup> )	8.652	6.274	3.100
População Total – 2021	61.192	35.940	24.355
Percentual da população em idade de trabalho (15 anos a 69 anos) - 2021	71	65	70
Percentual de pessoas em extrema pobreza – 2022	50	68	66

Fonte: CADÚNICO e IBGE.


O município de Cachoeira do Arari, de acordo com as estimativas do IBGE para o ano de 2021, possuía uma população de 24.355 habitantes, que representava 4,0% da população total da Região de Integração do Marajó e 0,3% da população estadual.

O percentual da população em idade de trabalho (que considera pessoas de 15 a 69 anos) foi de 70%, em 2021. Do total de pessoas inscritas no CadÚnico, cerca de 66% encontrava-se em situação de extrema pobreza.



## Síntese da Economia

As informações e análises trazidas nesta seção estabelecem uma caracterização dos principais indicadores relativos à dinâmica econômica do município de Cachoeira do Arari sobre os quais se consideraram variáveis como: Produto Interno Bruto, Valor Adicionado dos setores econômicos, Energia, Exportação, Emprego e Investimento. Esses indicadores estão alinhados aos Objetivos de Desenvolvimento Sustentável, especialmente aos ODS 1 e 2, que têm como perspectiva pôr fim à pobreza e à fome em todas as suas formas e estimular uma agricultura sustentável; e aos ODS 8 e 12, que têm como perspectiva garantir trabalho decente com crescimento econômico sustentável, além de oportunizar modalidades de consumo e produção sustentáveis.



**Tabela 02: PIB, PIB per capita, Consumo Energia, Valor exportado, Empreendimentos e Empregos Formais, Remuneração média e Investimentos privados – Cachoeira do Arari.**

Indicador	Média do Pará	Média RI Marajó	Cachoeira do Arari
PIB (R\$ Milhões) – 2020	1.500	327	230
PIB Per capita (R\$ mil/Hab.) – 2020	25	9	10
Atividade Industrial - Consumo de Energia Elétrica da Indústria (Milhões de kWh) – 2021	11	0	0,0
Valor Exportado (Milhões US\$) – 2020	149	0,3	0,0
Número de Empreendimentos Formais – 2021	467	56	44
Número de Empregos Formais – 2021	8.105	1.707	1.034
Remuneração Média (R\$) do Trabalhador Formal – 2021	2.268	2.415	2.031
Investimentos Privados Previstos para RI do Município até 2030 (R\$ Milhões)	11.904	452	-

Fonte: IBGE, RAIS, MDIC, EQUATORIAL e FIEPA

O Produto Interno Bruto (PIB), que é a soma em valores monetários de todos os bens e serviços finais produzidos em Cachoeira do Arari em 2020, alcançou o patamar de R\$ 230 milhões, valor este que se apresenta abaixo dos PIB médios da região (R\$ 327 milhões) e do estado do Pará (R\$ 1.500 milhões). Em termos de PIB per capita, obteve o valor de R\$ 10 mil, encontrando-se assim abaixo da média do estado (R\$ 25 mil), em 2020.

Na atividade Industrial, ao se considerar o consumo de energia elétrica da indústria em milhão de kWh, o município de Cachoeira do Arari não apresentou consumo de kWh, em 2021.

Em 2020, a atividade comercial com o mercado externo, que é um parâmetro que possibilita inferir os níveis de pujança produtiva da localidade de Cachoeira do Arari com o exterior, não expressou valor de exportação.

De acordo com dados do Ministério do Trabalho e Emprego relativos a 2021, Cachoeira do Arari possuía 44 empreendimentos formais, os quais foram responsáveis pela geração de 1.034 empregos formais, tendo uma remuneração média do trabalhador formal de R\$ 2.031.

Em termos de investimentos privados previstos para região onde o município está situado, se esperam investimentos na ordem de R\$ 452 milhões, até 2030.



## Infraestrutura

A infraestrutura de um município deve ser um dos aspectos a serem considerados na análise de condições básicas favoráveis à implantação e operação de empresas na sua localidade, como também das condições de atendimento às demandas da população local. A análise a seguir apresenta alguns indicadores relacionados à infraestrutura de Cachoeira do Arari, referentes aos seguintes aspectos: frota de veículos e estrutura aeroportuária. Esses indicadores estão alinhados aos Objetivos de Desenvolvimento Sustentável, especialmente aos ODS 9 e 12, que têm como perspectiva modernizar a infraestrutura e promover o desenvolvimento da indústria, além de alcançar a gestão sustentável e o uso eficiente dos recursos naturais.

Ao observar a frota de veículos por tipo, verifica-se que Cachoeira do Arari possuía 1.219 veículos, tendo como principal tipo as motocicletas, que representam aproximadamente 70% do total da frota existente no município, em 2021.

**Tabela 03: Total da Frota de Veículos (Licenciados + Não Licenciados) – Cachoeira do Arari, 2021.**

Indicador	Média do Pará	Média RI Marajó	Cachoeira do Arari
Total da Frota de Veículos (Licenciados + Não Licenciados) - 2021	16.304	1.522	1.219


Fonte: DETRAN

No modal de transporte aeroportuário o município de Cachoeira do Arari conta com um aeródromo

**Tabela 04: Aeroporto, Aeródromo e Heliponto - Cachoeira do Arari – RI Marajó - Pará**

Município	Código OACI	Equipamento	Dimensões	Superfície	Nome	Jurisdição
Portel	SNWR	Aerodromo	950m x 20m	Asfalto	Wilma Rebelo	Privado
Portel	SNXY	Aerodromo	1200m x 20m	Piçarra	Cikel Brasil Verde	Privado
Chaves	SISO	Aerodromo	900m x 18m	Concreto	Fazenda Santo Ambrósio	Privado





## CACHOEIRA DO ARARI REGIÃO DE INTEGRAÇÃO MARAJÓ

## PERFIS ECONÔMICOS VOCACIONAIS DOS MUNICÍPIOS PARAENSES

Cachoeira do Arari	SIEK	Aerodromo	800m x 18m	Piçarra	Fazenda Espírito Santo	Privado
Portel	SJQQ	Aerodromo	840m x 18m	Terra	Fazenda Terra Alta	Privado
Portel	SNBN	Aerodromo	700m x 18m	Piçarra	Balbinot	Privado
Breves	SNVS	Aerodromo	1600m x 30m	Asfalto	Breves	Público

Fonte: ANAC

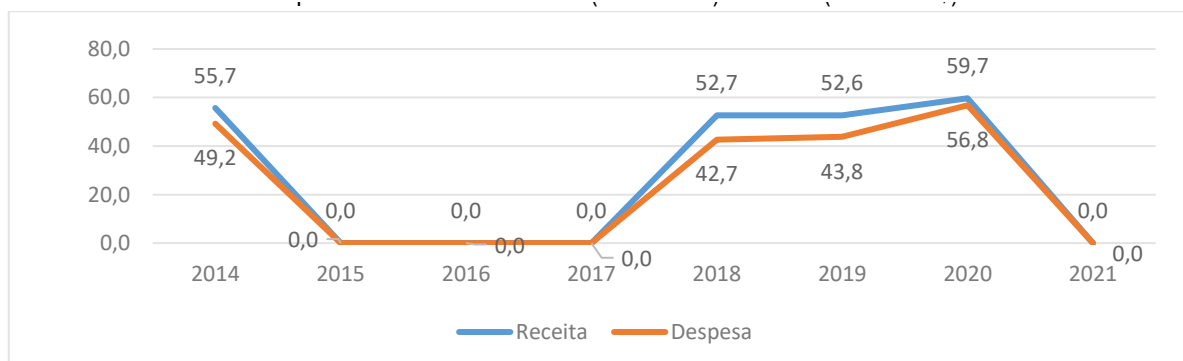


## Gestão Pública

As informações sobre finanças públicas são oriundas de dados oficiais coletados junto à Secretaria do Tesouro Nacional (STN), referentes às despesas e receitas; e impostos e transferências. Esses indicadores estão alinhados aos Objetivos de Desenvolvimento Sustentável, especialmente ao ODS 17, que tem como perspectiva tratar dos mecanismos necessários para implementação da Agenda 2030, como: aumentar a receita, reduzir as despesas de custeio e aumentar investimentos visando ao bem-estar da população.

Em 2021 o município não apresentou valor no STN. Em 2020, Cachoeira do Arari registrou uma receita corrente de R\$ 59,7 milhões e uma despesa de R\$ 56,8 milhões, obtendo um superávit de R\$ 2,9 milhões. Entre 2014 e 2020 o município vem apresentando um resultado primário superavitário médio da ordem de R\$ 4,0 milhões ao ano

Gráfico 01: Receitas e Despesas - Cachoeira do Arari (2014-2021). Valores (Milhões R\$)



Fonte: STN.

Nota: Valores corrigidos pelo IPCA a preços de Dez/2021.


O Fundo de Participação dos Municípios (FPM) – que é uma transferência constitucional da União para os Estados e o Distrito Federal – não foi repassado ao município de Cachoeira do Arari, em 2021.

**Tabela 05: FPM (R\$ Milhões) –RI Marajó - Cachoeira do Arari e RI Marajó**

Município	2014	2015	2016	2017	2018	2019	2020	2021
Afuá	0,0	21,5	26,2	24,5	25,2	26,0	23,7	28,6
Anajás	19,7	0,0	0,0	19,1	19,6	20,2	17,7	22,3
Bagre	0,0	18,8	20,4	18,4	20,7	20,2	21,1	24,5
Breves	0,0	0,0	0,0	40,9	42,0	46,3	42,1	50,9
Cachoeira do Arari	16,9	0,0	0,0	0,0	16,8	17,3	19,6	0,0
Chaves	16,9	16,1	17,5	16,4	16,8	17,3	15,8	22,3
Curralinho	0,0	0,0	0,0	21,8	21,4	24,1	21,1	25,4
Gurupá	0,0	0,0	0,0	21,8	22,4	7,8	21,1	23,5
Melgaço	0,0	0,0	0,0	19,1	19,6	20,2	18,4	22,3
Muaná	0,0	0,0	0,0	0,0	0,0	26,0	24,0	28,6
Oeiras do Pará	19,7	18,8	0,0	21,8	22,4	23,1	21,1	25,4
Ponta de Pedras	19,7	18,8	20,4	19,1	19,6	23,1	21,1	25,4
Portel	31,0	29,6	32,1	30,0	30,8	31,8	31,6	38,2
Salvaterra	16,9	16,1	17,5	16,4	15,9	18,2	15,8	22,3
Santa Cruz do Arari	8,5	8,1	8,7	8,2	8,4	8,7	7,9	12,7
São Sebastião da Boa Vista	19,7	18,8	20,4	0,0	19,6	20,2	22,8	22,3
Soure	19,7	18,8	20,4	19,1	19,6	20,2	18,4	22,3

Fonte: STN.

Nota: Valores corrigidos pelo IPCA a preços dez/2021.



**CACHOEIRA DO ARARI**  
REGIÃO DE INTEGRAÇÃO  
MARAJÓ

**PERFIS ECONÔMICOS  
VOCACIONAIS DOS MUNICÍPIOS  
PARAENSES**

## Potencial Turístico



## Museu do Marajó


O Museu do Marajó teve sua inauguração oficial realizada em 12 de dezembro de 1987. Este museu foi criado e idealizado pelo padre Giovanni Gallo. De caráter social é considerado pólo de desenvolvimento, isto é, possui um valor intrínseco que é salvar uma cultura e, ao mesmo tempo criar uma infraestrutura indispensável para o progresso da comunidade. Estilo arquitetônico predominante: Colonial e barroco.



## **Casa de Dalcídio Jurandir**

A Casa Dalcídio Jurandir é um casarão antigo todo em madeira de lei (acapú), com exceção da frente, que era de enchimento, no estilo palafita. A data de construção é de, aproximadamente, 1900. Hoje, já parcialmente demolida. Esse legado abrigou o grande poeta marajoara Dalcídio Jurandir e sua família desde o seu primeiro ano de vida até, aproximadamente, 15 anos de idade. Abrigou também o nascimento e maturidade do primeiro jornal editado no município, que se chamou Cachoeira Nova, tendo como líderes: Dalcídio Jurandir, João Viana e Flaviano Pereira (escritores) e Lindolfo Paiva (tipógrafo).





**CACHOEIRA DO ARARI**  
REGIÃO DE INTEGRAÇÃO  
MARAJÓ

**PERFIS ECONÔMICOS  
VOCACIONAIS DOS MUNICÍPIOS  
PARAENSES**



## **O Monumento do Sesquicentenário**

O Monumento do Sesquicentenário foi construído em 1983. Tem a forma de um arco com decorado com grafismo marajorada. Simboliza a prosperidade, localizado as margens do rio Arari, próximo ao trapiche municipal.

## Vocações Econômicas

Com o intuito de disponibilizar uma visão panorâmica da economia do município, objetivando com isso subsidiar na identificação de áreas prioritárias com vistas a investimentos públicos e privados, foram destacadas as vocações econômicas do município de Cachoeira do Arari.

Destaca-se o procedimento metodológico para relacionar as vocações econômicas do município de Cachoeira do Arari, onde foi utilizada a modelagem econométrica adotada para identificação espacial das atividades econômicas vocacionais dos municípios paraenses, que tomou como fundamento o Índice de Herfindahl-Hirschman Ajustado (IHHa), nos termos propostos na Nota Técnica “Econometria Espacial – Metodologia para Identificação de Vocações Econômicas”, elaborada pela FAPESPA (2022)..

### *Vocações – Cadeia da Agropecuária*

Cadeia Produtiva	Atividade (CNAE 2.0 Subclasse)	IHHa
Agropecuária	Serviço de manejo de animais	0,0123455
Agropecuária	Criação de bufalinos	0,0091948
Agropecuária	Cultivo de açaí	0,0000590
Agropecuária	Criação de bovinos para leite	0,0000064
Agropecuária	Criação de bovinos para corte	0,0000021
Agropecuária	Atividades de apoio à agricultura não especificadas anteriormente	0,0000004

Ao alcançar um índice de 0,0123455 à atividade de Serviço de manejo de animais é a que o município se encontra vocacionado na cadeia da agropecuária.



### *Vocações – Cadeia do Comércio*

<b>Cadeia Produtiva</b>	<b>Atividade (CNAE 2.0 Subclasse)</b>	<b>IHHa</b>
Comércio	Chaveiros	0,0018902
Comércio	Comércio varejista de artigos médicos e ortopédicos	0,0003428
Comércio	Comércio varejista de produtos saneantes domissanitários	0,0000261
Comércio	Comércio varejista de laticínios e frios	0,0000128
Comércio	Comércio varejista de hortifrutigranjeiros	0,0000097
Comércio	Comércio varejista de gás liquefeito de petróleo (GLP)	0,0000093
Comércio	Comércio varejista de mercadorias em geral, com predominância de produtos alimentícios - minimercados, mercearias e armazéns	0,0000076
Comércio	Comércio varejista de produtos alimentícios em geral ou especializado em produtos alimentícios não especificados anteriormente	0,0000033
Comércio	Comércio varejista de bicicletas e triciclos, peças e acessórios	0,0000032
Comércio	Comércio varejista de combustíveis para veículos automotores	0,0000032

A atividade de Chaveiros é a principal atividade que o município se encontra vocacionado na cadeia do comércio, pois apresentou um índice de 0,0018902, bem superior às demais atividades do comércio.

### *Vocações – Cadeia da Construção Civil*

<b>Cadeia Produtiva</b>	<b>Atividade (CNAE 2.0 Subclasse)</b>	<b>IHHa</b>
Construção Civil	Outras obras de acabamento da construção	0,0000108
Construção Civil	Instalação e manutenção de sistemas centrais de ar condicionado, de ventilação e refrigeração	0,0000001
Construção Civil	Obras de alvenaria	0,0000000

Com um índice de 0,0000108 a atividade de Obras de acabamento da construção é a principal atividade que o município se encontra vocacionado na cadeia da construção civil.

### *Vocações – Cadeia da Indústria de Transformação*


Cadeia Produtiva	Atividade (CNAE 2.0 Subclasse)	IHHa
Indústria de transformação	Beneficiamento de arroz	0,3164061
Indústria de transformação	Fabricação de bijuterias e artefatos semelhantes	0,0039061
Indústria de transformação	Facção de peças do vestuário, exceto roupas íntimas	0,0021631
Indústria de transformação	Fabricação de laticínios	0,0000021
Indústria de transformação	Fabricação de produtos diversos não especificados anteriormente	0,0000015
Indústria de transformação	Fabricação de artigos de serralheria, exceto esquadrias	0,0000012
Indústria de transformação	Fabricação de produtos de padaria e confeitaria com predominância de produção própria	0,0000009
Indústria de transformação	Fabricação de produtos de panificação industrial	0,0000008
Indústria de transformação	Serviços de usinagem, tornearia e solda	0,0000004
Indústria de transformação	Serviços de alimentação para eventos e recepções - bufê	0,0000002

A atividade de Beneficiamento de arroz é a principal atividade que o município se encontra vocacionado na cadeia da indústria de transformação, pois apresentaram índices de 0,3164061.

### *Vocações – Cadeia do Setor de Serviços*

Cadeia Produtiva	Atividade (CNAE 2.0 Subclasse)	IHHa
Serviços	Edição de jornais não diários	0,0156248
Serviços	Fotocópias	0,0000505
Serviços	Casas de festas e eventos	0,0000358
Serviços	Outros alojamentos não especificados anteriormente	0,0000232
Serviços	Serviços domésticos	0,0000024
Serviços	Casas lotéricas	0,0000010
Serviços	Atividades de cobrança e informações cadastrais	0,0000010
Serviços	Atividades do Correio Nacional	0,0000009
Serviços	Cursos preparatórios para concursos	0,0000008
Serviços	Bancos múltiplos, com carteira comercial	0,0000008

A Atividade de Edição de jornais não diários (0,0156248) é a principal atividade que o município se encontra vocacionado na cadeia do setor de serviços.



**CACHOEIRA DO ARARIRA DO ARARI**  
REGIÃO DE INTEGRAÇÃO  
MARAJÓ

**PERFIS ECONÔMICOS  
VOCACIONAIS DOS MUNICÍPIOS  
PARAENSES**

***Vocações – Serviços Industriais de Utilidade Pública***

<b>Cadeia Produtiva</b>	<b>Atividade (CNAE 2.0 Subclasse)</b>	<b>IHHa</b>
Serviços industriais de utilidade pública	Captação, tratamento e distribuição de água	0,0000009

A Atividade de Captação, tratamento e distribuição de água (0,0000009) é a principal atividade que o município se encontra vocacionado nos serviços industriais de utilidade pública.

## Referências

ANAC – Agência Nacional de Aviação Civil. Infraestrutura Aeroportuária. Disponível em: < <https://www.gov.br/anac/pt-br> >. Acesso em: 24 jan. 2023.

BRASIL. Lei no 14.284, de 29 de dezembro de 2021. Institui o Programa Auxílio Brasil e o Programa Alimenta Brasil. Diário Oficial da União: seção 1, Brasília, DF, ano 246, p. 1-17, 30 dez. 2021.

DETRAN – Departamento de Trânsito do Pará. Infraestrutura – Frota de Veículos. Disponível em: < <https://www.fapespa.pa.gov.br/anuario-estatistico-do-para> >. Acesso em: 24 jan. 2023.

EQUATORIAL ENERGIA. Consumo de Energia Elétrica por Atividade Econômica. Disponível em: < <https://www.fapespa.pa.gov.br/anuario-estatistico-do-para> >. Acesso em: 17 fev. 2023.

FIEPA – Federação das Indústrias do Pará. Investimentos Privados Previstos 2018-2030 – REDES/FIEPA. Acesso em: 22 fev. 2023.

IBGE – Instituto Brasileiro de Geografia e Estatística. e-cidades – Sistema Agregador de Informações. Rio de Janeiro: IBGE, 2022. Disponível em: < <https://cidades.ibge.gov.br/> >. Acesso em: 14 jan. 2023.

IBGE - Instituto Brasileiro de Geografia e Estatística. Sistema Nacional de Índices de Preços ao Consumidor – SNIPC. Rio de Janeiro: IBGE, 2022. Disponível em: < <https://sidra.ibge.gov.br/pesquisa/snipc> >. Acesso em: 14 fev. 2023.

MC – Ministério da Cidadania. Cadastro Único para Programas Sociais (CadÚnico). Brasília, 2022: Disponível em: < [http://aplicacoes.mds.gov.br/sagi-paineis/analise\\_dados\\_abertos/](http://aplicacoes.mds.gov.br/sagi-paineis/analise_dados_abertos/) >. Acesso em: 23 jan. 2023.

MDIC – Ministério da Indústria, Comércio Exterior e Serviços. Estatísticas do Comércio Exterior Brasil < <http://comexstat.ComexStat.gov.br/pt/home> >. Acesso em: 22 jan. 2023.


MT – Ministério do Trabalho e Emprego. Relatório Anual de Informações Sociais. Brasília: RAIS, 2021. Disponível em: < <https://bi.mte.gov.br/bgcaged/inicial.php> >. Acesso em: 01 fev. 2023.

Nota Técnica: Econometria Espacial – Metodologia para Identificação de Vocações Econômicas. In: Diretoria de Estudos e Pesquisas Socioeconômicas e Análise Conjuntural. FAPESPA, Belém-PA 2022. Disponível em: < <https://tinyurl.com/5n8wjuz> >. Acesso em: 24 fev. 2023.

Secretaria da Receita Federal. < <http://www8.receita.fazenda.gov.br/> >. Acesso em: 21 fev. 2023.

SETUR – Secretaria de Estado de Turismo. Inventário Turístico – Belém. Disponível em: < <http://www.setur.pa.gov.br/> >. Acesso em: 11 fev. 2023.

STN – Secretaria do Tesouro Nacional. Sistema de Informações Contábeis do Setor Público Brasileiro (SINCOFI). Disponível em: < <https://siconfi.tesouro.gov.br/siconfi/index.jsf> >. Acesso em: 24 jan. 2023.



FUNDAÇÃO AMAZÔNIA DE  
AMPARO A ESTUDOS E  
PESQUISAS



**FAPESPA**

Fundação Amazônia de Amparo  
a Estudos e Pesquisas

Avenida Presidente Vargas, nº 670. Belém - PA

[www.fapespa.pa.gov.br](http://www.fapespa.pa.gov.br)

FUNDAÇÃO AMAZÔNIA DE  
AMPARO A ESTUDOS E  
PESQUISAS



4 EDUCAÇÃO DE  
QUALIDADE



5 IGUALDADE  
DE GÊNERO




6 ÁGUA POTÁVEL  
E SANEAMENTO



7 ENERGIA LIMPA  
E ACESSÍVEL



8 TRABALHO DE GENTE  
E CRESCIMENTO  
ECONÔMICO



9 INDÚSTRIA, INOVAÇÃO  
E INFRAESTRUTURA



10 REDUÇÃO DAS  
DESIGUALDADES



11 CIDADES E  
COMUNIDADES  
SUSTENTÁVEIS



12 CONSUMO E  
PRODUÇÃO  
RESPONSÁVEL



13 AÇÃO CONTRA A  
MUDANÇA GLOBAL

14 VIDA NA  
ÁGUA

15 VIDA  
TERRESTRE

