

# PEV

## PERFIS ECONÔMICOS VOCACIONAIS DOS MUNICÍPIOS PARAENSES

- AGRICULTURA
- INDÚSTRIA
- ECONOMIA
- TURISMO
- INFRAESTRUTURA
- GESTÃO PÚBLICA

## SÃO JOÃO DE PIRABAS

Região de Integração Rio Caeté

**4** EDUCAÇÃO DE QUALIDADE



**5** IGUALDADE DE GÊNERO




**6** ÁGUA POTÁVEL E SANEAMENTO



**7** ENERGIA LIMPA E ACESSÍVEL



**8** TRABALHO DECENTE E CRESCIMENTO ECONÔMICO



**9** INDÚSTRIA, INOVAÇÃO E INFRAESTRUTURA



**10** REDUÇÃO DAS DESIGUALDADES



**11** CIDADES E COMUNIDADES SUSTENTÁVEIS



**12** CONSUMO E PRODUÇÃO RESPONSÁVEIS



**13** AÇÃO CONTRA A MUDANÇA GLOBAL

**14** VIDA NA ÁGUA

**15** VIDA TERRESTRE



## GOVERNO DO ESTADO DO PARÁ

Helder Zahluth Barbalho  
Governador do Estado do Pará

## FUNDAÇÃO AMAZÔNIA DE AMPARO A ESTUDOS E PESQUISAS - FAPESPA

Marcel do Nascimento Botelho  
Diretor-Presidente

Deyvison Andrey Medrado Gonçalves  
Diretor Científico

Márcio Ivan Lopes Ponte de Souza  
Diretor de Estudos e Pesquisas Socioeconômicas e Análise Conjuntural

Atyliana do Socorro Leão Dias  
Diretora de Estatística, Tecnologia e Gestão da Informação

Luziane Cravo Silva  
Diretora de Pesquisas e Estudos Ambientais

Jurandir Sebastião Tavares Sidrim  
Diretor Administrativo

Nicolau Sávio de Oliveira Ferrari  
Diretora de Operações Técnicas

Oswaldo Trindade Carvalho  
Diretor de Planejamento, Orçamento e Finanças



## PERFIS ECONÔMICOS VOCACIONAIS DOS MUNICÍPIOS PARAENS

### SÃO JOÃO DE PIRABAS REGIÃO DE INTEGRAÇÃO RIO CAETÉ

#### EXPEDIENTE

Coordenador Geral da Pesquisa  
Márcio Ivan Lopes Ponte de Souza  
Diretor de Estudos e Pesquisas Socioeconômicas e Análise Conjuntural da FAPESPA

Coordenação Técnica da Pesquisa  
Marcelo Santos Chaves  
Coordenador de Estudos Econômicos e Análise Conjuntural (CEEAC) da FAPESPA

Joel Oliveira da Silva  
Presidente do Instituto CETEC

Editor / Jornalista Responsável:  
Carlos Pará 2165 - DRT/PA

#### FAPESPA

Fundação Amazônia de Amparo a Estudos e Pesquisas

Avenida Presidente Vargas, nº 670. Belém - PA  
(91) 3323 2550

#### Publicação Oficial:

© 2023 Fundação Amazônia de Amparo a Estudos e Pesquisas do Pará – Fapespa.  
Todos os direitos reservados. É permitida a reprodução parcial ou total deste estudo, desde que citada a fonte e que não seja para venda ou qualquer fim comercial.

**4** EDUCAÇÃO DE QUALIDADE



**5** IGUALDADE DE GÊNERO




**6** ÁGUA POTÁVEL E SANEAMENTO



**7** ENERGIA LIMPA E ACESSÍVEL



**8** TRABALHO DECENTE E CRESCIMENTO ECONÔMICO



**9** INDÚSTRIA, INOVAÇÃO E INFRAESTRUTURA



**10** REDUÇÃO DAS DESIGUALDADES



**11** CIDADES E COMUNIDADES SUSTENTÁVEIS



**12** CONSUMO E PRODUÇÃO RESPONSÁVEIS



**13** AÇÃO CONTRA A MUDANÇA GLOBAL

**14** VIDA NA ÁGUA

**15** VIDA TERRESTRE




## SUMÁRIO

|   |    |
|---|----|
| 1. Apresentação.....                      | 7  |
| 2. Espacialização do Território.....      | 11 |
| 3. Caracterização Geral do Município..... | 12 |
| 4. Síntese da Economia.....               | 12 |
| 5. Infraestrutura.....                    | 14 |
| 6. Gestão Pública.....                    | 15 |
| 7. Potencial Turístico.....               | 17 |
| 8. Vocações Econômicas.....               | 20 |
| 9. Referências.....                       | 23 |

# OBJETIVOS DE DESENVOLVIMENTO SUSTENTÁVEL





## Apresentação

---



O presente projeto PERFIS ECONÔMICOS VOCACIONAIS DOS MUNICÍPIOS PARAENSES, promovido com recursos próprios do orçamento da FAPESPA, teve como objetivo maior difundir e apresentar a potencialidade dos municípios paraenses, proporcionando ao poder público, ao setor privado e a todos os cidadãos um maior conhecimento da potencialidade econômica da sua respectiva cidade.

Nesse sentido, a fundação lançou uma Chamada Pública visando à contratação de Organização da Sociedade Civil para dar apoio à pesquisa e às finalidades do projeto, sendo a vencedora a FAMEP: Federação das Associações dos Municípios do Pará, responsável pela execução e hoje parceira do projeto PERFIS ECONÔMICOS VOCACIONAIS DOS MUNICÍPIOS PARAENSES (PEV) e de todos os produtos pensados pela FAPESPA previstos no Edital e agora entregues para todos os leitores.

Assim sendo, toda e qualquer pessoa poderá acessar o site [www.pevpa.com.br](http://www.pevpa.com.br) de qualquer lugar do mundo, e através das plataformas do projeto e do banco de dados da FAPESPA, poderão acessar os seguintes produtos: Relatório Analítico, Apresentação e Revista Eletrônica do Perfil Econômico Vocacional Municipal, elaborado um para cada um dos 144 municípios do estado na forma de documento digital compreendendo, respectivamente, uma análise técnica, uma apresentação em formato Power Point e uma publicação no formato de magazine, com linguagem amigável e uma bela editoração contendo uma síntese das informações trazidas pelo relatório e pela apresentação.


Além disso, serão editorados 12 Livros Eletrônicos referentes a cada uma das Regiões de Integração do estado e um Almanaque contendo a compilação na íntegra de todos os Relatórios e Apresentações, que estarão disponíveis na fundação, num Site e no Aplicativo da PEV.

Com isso a FAPESPA, através do projeto PERFIS ECONÔMICOS VOCACIONAIS DOS MUNICÍPIOS PARAENSES (PEV), entrega 447 produtos relacionados à economia de cada cidade paraense, mais uma vez contribuindo para o desenvolvimento socioeconômico do Estado do Pará com a produção e a disseminação de dados e estudos, visando subsidiar os setores público, privado e da sociedade civil organizada para melhor tomada de decisão em políticas públicas e investimentos, assim como empodera a sociedade como um todo para exercer cada vez mais um melhor controle social e, portanto, uma cidadania com mais qualidade e participação.

**Marcel do Nascimento Botelho**  
Diretor-Presidente da FAPESPA

# OBJETIVOS DE DESENVOLVIMENTO SUSTENTÁVEL





## Apresentação



A DIEPSAC – Diretoria de Estudos e Pesquisas Socioeconômicas e Análise Conjuntural – é a responsável na FAPESPA – Fundação Amazônia de Amparo a Estudos e Pesquisas – pela produção de estudos e pesquisas socioeconômicas e análise conjuntural no Estado do Pará. Com o apoio do NURMEC – Núcleo de Relações com os Municípios e Entidades de Classe – da Casa Civil, inspirou-se para a elaboração e realização da presente pesquisa.

Ademais, quando o Programa de Governo da atual gestão – já reeleita para o período 2023-2026 – foi apresentado para a população, o objetivo era expor uma proposta viável e responsável

para dinamizar nossas diferentes cadeias produtivas, aumentando sua produtividade e renda, garantindo sustentabilidade por meio de ações que integrassem conhecimentos avançados na produção, bem como sua aplicabilidade na rotina dos produtores. E dentre as propostas estruturantes colocadas como meio para se chegar a esses objetivos, havia o diagnóstico vocacional, que propunha a elaboração de um estudo individualizado sobre cada município para identificar suas potencialidades, visando a promoção do desenvolvimento local, com a criação de polos de especialização inteligente no Estado, considerando o potencial de cada Região de Integração do Pará.


Foi neste contexto que se tornou imperativa a elaboração dos Perfis Econômicos Vocacionais (PEV) dos 144 municípios que compõe as 12 Regiões de Integração do Estado, de maneira que possibilitaram diagnosticar as potencialidades econômicas locais com o objetivo de produzir, planejar e implementar políticas públicas voltadas para o desenvolvimento econômico, de forma a gerar e melhor distribuir a riqueza, observando as vocações econômicas de cada cidade do Pará, devidamente alinhadas aos 17 Objetivos de Desenvolvimento Sustentável (ODS) da ONU. Os levantamentos foram realizados em cada um dos 144 municípios paraenses, a fim de nortear investimentos públicos, privados e PPP's (parcerias público-privadas) conforme a vocação da respectiva cidade, além de diagnosticar gargalos e potencialidades para a retomada da economia com geração de emprego e renda no cenário pós-pandemia de Covid-19.

Por fim, quero agradecer a Deus e ao Governo do Estado do Pará, pela confiança depositada para a realização de tão importantes pesquisas e estudos voltados para a saúde da economia das cidades paraenses, ratificando o papel diferenciado da FAPESPA e da DIEPSAC na produção e disseminação de conhecimento.

### **Márcio Ivan Lopes Ponte de Souza**

*Diretor de Estudos e Pesquisas Socioeconômicas e Análise Conjuntural da FAPESPA*



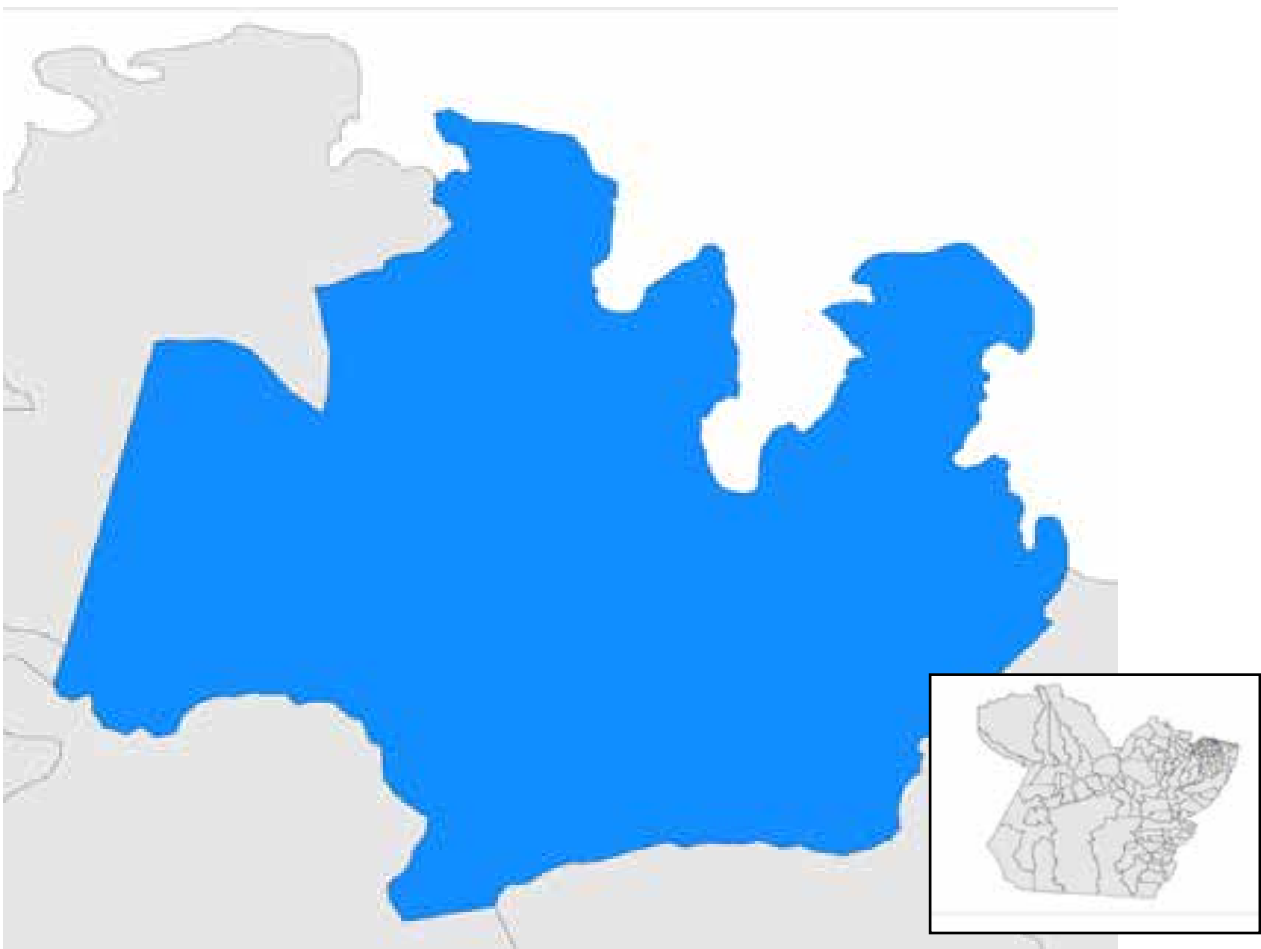


**SÃO JOÃO DE PIRABAS**  
REGIÃO DE INTEGRAÇÃO  
RIO CAETÉ

**PERFIS ECONÔMICOS  
VOCACIONAIS DOS MUNICÍPIOS  
PARAENSES**

## Espacialização do Território

*Mapa - São João de Pirabas*



O município de São João de Pirabas pertence à Região de Integração do Rio Caeté e, segundo a divisão geográfica regional elaborada pelo IBGE (Instituto Brasileiro de Geografia e Estatística), o município está inserido na região geográfica intermediária de Castanhal e na região imediata de Capanema e conta com as seguintes coordenadas geográficas uma latitude de 0° 46' 47" Sul e longitude de 47° 10' 52" Oeste. São João de Pirabas tem seus limites ao norte com o Oceano Atlântico, a leste com Quatipuru e Primavera, ao sul com Primavera e Santarém Novo e a oeste com Santarém Novo, Salinópolis e Maracanã.

## Caracterização Geral do Município

O município de São João de Pirabas possui uma extensão territorial de 668 km<sup>2</sup>, que corresponde a 0,1% da área total do território paraense e a 4,0% da Região de Integração do Rio Caeté. Apresenta uma densidade demográfica de 35,07 habitantes por km<sup>2</sup>.

**Tabela 01: Área total, População total, Percentual da população em idade de trabalho e Percentual de pessoas em extrema pobreza. São João de Pirabas - Pará**

| Indicador   | Média do Pará | Média RI Caeté | São João de Pirabas |
|---|---------------|----------------|---------------------|
| Área Total (Km <sup>2</sup> )   | 8.652         | 1.111          | 668                 |
| População Total – 2021  | 61.192        | 35.484         | 23.440              |
| Percentual da população em idade de trabalho (15 anos a 69 anos) - 2021 | 71            | 69             | 69                  |
| Percentual de pessoas em extrema pobreza – 2022                         | 50            | 55             | 51                  |

Fonte: CADÚNICO e IBGE.

O município de São João de Pirabas, de acordo com as estimativas do IBGE para o ano de 2021, possuía uma população de 23.440 habitantes, que representava 4,4% da população total da Região de Integração do Rio Caeté e 0,3% da população estadual.

O percentual da população em idade de trabalho (que considera pessoas de 15 a 69 anos) foi de 69%, em 2021. Do total de pessoas inscritas no CadÚnico, cerca de 51% encontrava-se em situação de extrema pobreza



## Síntese da Economia

As informações e análises trazidas nesta seção estabelecem uma caracterização dos principais indicadores relativos à dinâmica econômica do município de São João de Pirabas, sobre os quais se consideraram variáveis como: Produto Interno Bruto, Valor Adicionado dos setores econômicos, Energia, Exportação, Emprego e Investimento. Esses indicadores estão alinhados aos Objetivos de Desenvolvimento Sustentável, especialmente aos ODS 1 e 2, que têm como perspectiva pôr fim à pobreza e à fome em todas as suas formas e estimular uma agricultura sustentável; e aos ODS 8 e 12, que têm como perspectiva garantir trabalho decente com crescimento econômico sustentável, além de oportunizar modalidades de consumo e produção sustentáveis.

**Tabela 02: PIB, PIB per capita, Consumo Energia, Valor exportado, Empreendimentos e Empregos Formais, Remuneração média e Investimentos privados – São João de Pirabas.**

| Indicador   | Média do Pará | Média RI Rio Caeté | São João de Pirabas |
|---|---------------|--------------------|---------------------|
| PIB (R\$ Milhões) – 2020  | 1.500         | 393                | 180                 |
| PIB Per capita (R\$ mil/Hab.) – 2020  | 25            | 11                 | 8                   |
| Atividade Industrial - Consumo de Energia Elétrica da Indústria (Milhões de kWh) – 2021 | 11            | 10                 | 1,0                 |
| Valor Exportado (Milhões US\$) – 2020   | 149           | 2                  | 0,0                 |
| Número de Empreendimentos Formais – 2021  | 467           | 145                | 40                  |
| Número de Empregos Formais – 2021   | 8.105         | 2.421              | 1.476               |
| Remuneração Média (R\$) do Trabalhador Formal – 2021                                    | 2.268         | 2.112              | 1.771               |
| Investimentos Privados Previstos para RI do Município até 2030 (R\$ Milhões)            | 11.904        | 75                 | -                   |

Fonte: IBGE, RAIS, MDIC, EQUATORIAL e FIEPA

O Produto Interno Bruto (PIB), que é a soma em valores monetários de todos os bens e serviços finais produzidos em São João de Pirabas em 2020, alcançou o patamar de R\$ 180 milhões, valor este que se apresenta abaixo dos PIB médios da região (R\$ 393 milhões) e do estado do Pará (R\$ 1.500 milhões). Em termos de PIB per capita, obteve o valor de R\$ 8 mil, encontrando-se assim abaixo da média do estado (R\$ 25 mil), em 2020.

Na atividade Industrial, ao se considerar o consumo de energia elétrica da indústria em milhão de kWh, o município de São João de Pirabas apresentou consumo de 1,0 kWh, em 2021.

Em 2020, a atividade comercial com o mercado externo, que é um parâmetro que possibilita inferir os níveis de pujança produtiva da localidade de São João de Pirabas com o exterior, não expressou um valor de exportação.

De acordo com dados do Ministério do Trabalho e Emprego relativos a 2021, São João de Pirabas possuía 40 empreendimentos formais, os quais foram responsáveis pela geração de 1.476 empregos formais, tendo uma remuneração média do trabalhador formal de R\$ 1.771.

Em termos de investimentos privados previstos para região onde o município está situado, se esperam investimentos na ordem de R\$ 75 milhões, até 2030.



## Infraestrutura

A infraestrutura de um município deve ser um dos aspectos a serem considerados na análise de condições básicas favoráveis à implantação e operação de empresas na sua localidade, como também das condições de atendimento às demandas da população local. A análise a seguir apresenta alguns indicadores relacionados à infraestrutura de São João de Pirabas, referentes aos seguintes aspectos: frota de veículos e estrutura aeroportuária. Esses indicadores estão alinhados aos Objetivos de Desenvolvimento Sustentável, especialmente aos ODS 9 e 12, que têm como perspectiva modernizar a infraestrutura e promover o desenvolvimento da indústria, além de alcançar a gestão sustentável e o uso eficiente dos recursos naturais.

Ao observar a frota de veículos por tipo, verifica-se que São João de Pirabas possuía 811 veículos, tendo como principal tipo as motocicletas, que representam aproximadamente 55% do total da frota existente no município, em 2021.

**Tabela 03: Total da Frota de Veículos (Licenciados + Não Licenciados) – São João de Pirabas, 2021.**

| Indicador   | Média do Pará | Média RI Rio Caeté | São João de Pirabas |
|---|---------------|--------------------|---------------------|
| Total da Frota de Veículos (Licenciados + Não Licenciados) - 2021 | 16.304        | 11.835             | 811                 |

Fonte: DETRAN

No modal de transporte aeroportuário o município de São João de Pirabas não conta com equipamento.

**Tabela 04: Aeroporto, Aeródromo e Heliponto – São João de Pirabas - RI Rio Caeté – Pará**

| Município   | Código OACI | Equipamento | Dimensões    | Superfície | Nome        | Jurisdição |
|-------------|-------------|-------------|--------------|------------|-------------|------------|
| Capanema    | SBBE        | Aeroporto   | 13530m x 30m | Asfalto    | CIBRASA     | Privado    |
| Salinópolis | SNYP        | Aeródromo   | 1600m x 30m  | Asfalto    | Salinópolis | Público    |

Fonte: ANAC

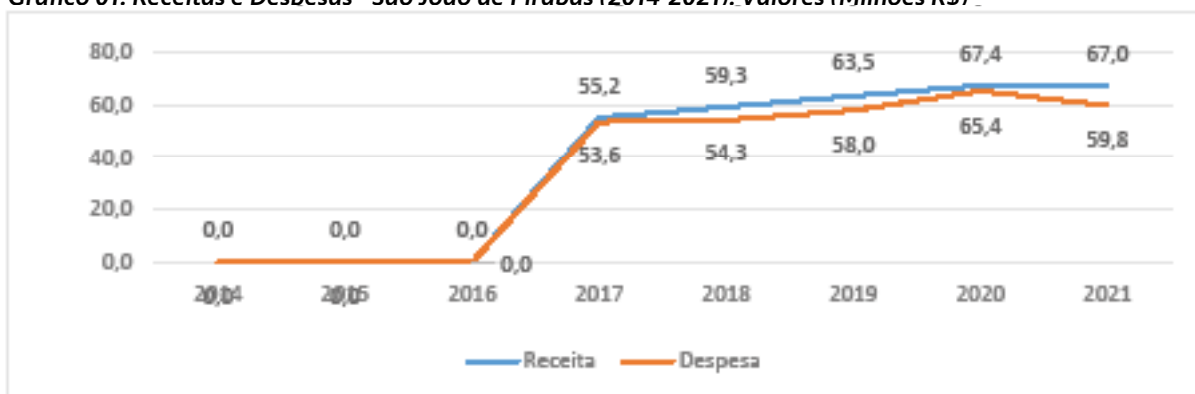


## Gestão Pública

As informações sobre finanças públicas são oriundas de dados oficiais coletados junto à Secretaria do Tesouro Nacional (STN), referentes às despesas e receitas; e impostos e transferências. Esses indicadores estão alinhados aos Objetivos de Desenvolvimento Sustentável, especialmente ao ODS 17, que tem como perspectiva tratar dos mecanismos necessários para implementação da Agenda 2030, como: aumentar a receita, reduzir as despesas de custeio e aumentar investimentos visando ao bem-estar da população.

Em 2021, São João de Pirabas registrou uma receita corrente de R\$ 67,0 milhões e uma despesa de R\$ 59,8 milhões, obtendo um superávit de R\$ 7,2 milhões. Entre 2014 e 2021 o município vem apresentando um resultado primário superavitário médio da ordem de R\$ 2,7 milhões ao ano.

Gráfico 01: Receitas e Despesas - São João de Pirabas (2014-2021). Valores (Milhões R\$)



Fonte: STN.  
Nota: Valores corrigidos pelo IPCA a preços de Dez/2021.

O Fundo de Participação dos Municípios (FPM) – que é uma transferência constitucional da União para os Estados e o Distrito Federal – repassado ao município de São João de Pirabas foi da ordem de uma cota no valor de R\$ 19,1 milhões em 2021.

**SÃO JOÃO DE PIRABAS**  
REGIÃO DE INTEGRAÇÃO  
RIO CAETÉ


**PERFIS ECONÔMICOS  
VOCACIONAIS DOS MUNICÍPIOS  
PARAENSES**

**Tabela 05: FPM (R\$ Milhões) – São João de Pirabas RI Rio Caeté 2014-2021**

| Município           | 2014 | 2015 | 2016 | 2017 | 2018 | 2019 | 2020 | 2021 |
|---------------------|------|------|------|------|------|------|------|------|
| Augusto Corrêa      | 25,4 | 24,2 | 26,2 | 27,3 | 28,0 | 29,0 | 26,3 | 31,8 |
| Bonito              | 0,0  | 0,0  | 0,0  | 13,6 | 14,4 | 14,5 | 13,2 | 15,9 |
| Bragança            | 48,0 | 44,5 | 51,3 | 46,3 | 47,6 | 49,1 | 44,8 | 53,5 |
| Cachoeira do Piriá  | 19,7 | 0,0  | 23,3 | 21,8 | 22,4 | 23,1 | 0,0  | 25,4 |
| Capanema            | 33,9 | 32,2 | 35,0 | 32,7 | 33,6 | 34,7 | 31,6 | 38,2 |
| Nova Timboteua      | 14,1 | 0,0  | 0,0  | 13,6 | 14,0 | 14,5 | 14,2 | 15,9 |
| Peixe-Boi           | 8,5  | 8,1  | 8,7  | 8,2  | 8,4  | 8,7  | 7,9  | 9,5  |
| Primavera           | 11,5 | 10,7 | 11,7 | 10,9 | 11,2 | 11,6 | 10,5 | 12,7 |
| Quatipuru           | 9,2  | 0,0  | 0,0  | 10,9 | 11,2 | 11,6 | 13,2 | 14,5 |
| Salinópolis         | 25,4 | 24,2 | 26,2 | 24,5 | 25,2 | 26,0 | 23,7 | 28,6 |
| Santa Luzia do Pará | 15,7 | 16,1 | 0,0  | 16,4 | 16,8 | 17,3 | 15,8 | 19,1 |
| Santarém Novo       | 0,0  | 0,0  | 0,0  | 0,0  | 0,0  | 8,7  | 7,9  | 9,5  |
| São João de Pirabas | 0,0  | 0,0  | 0,0  | 16,4 | 16,8 | 17,3 | 15,8 | 19,1 |
| Tracuateua          | 19,7 | 0,0  | 20,4 | 19,1 | 19,6 | 23,1 | 21,1 | 25,4 |
| Viseu               | 31,0 | 29,6 | 32,1 | 30,0 | 30,8 | 31,8 | 31,6 | 38,2 |

Fonte: STN.

Nota: Valores corrigidos pelo IPCA a preços dez/2021.



**SÃO JOÃO DE PIRABAS**  
REGIÃO DE INTEGRAÇÃO  
RIO CAETÉ

**PERFIS ECONÔMICOS  
VOCACIONAIS DOS MUNICÍPIOS  
PARAENSES**

## Potencial Turístico

### Festa do Mel de Pirabas



Na **Festa do Mel de Pirabas**, em cada um dos quiosques, são comercializadas comidas típicas como o tacacá, a maniçoba e o vatapá, e outras como arroz com galinha e mingau de milho. Sachês de mel são distribuídos gratuitamente aos participantes. Há som mecânico, desfile da Garota Verão e de crianças vestidas de abelhinhas. Local de realização: PAF124, Km 40.

### Círio de Nossa Senhora de Nazaré



**Círio de Nossa Senhora de Nazaré**. Maior manifestação religiosa do município, o Círio de Nossa Senhora de Nazaré atrai aproximadamente 10 mil pessoas, entre moradores e visitantes provenientes, principalmente, das cidades de Salinópolis e de Belém..

## Potencial Turístico


---

### Cordão de Pássaros

---



**Cordão de Pássaros.** A tradição do Cordão de Pássaros foi iniciada pelo pescador Mela há 24 anos, quando ele tinha 11 anos de idade. Hoje, conta com 36 participantes, entre artistas e músicos tocadores de banjo, tambor, pandeiro, xique-xique, maracá e triângulo, os quais executam a narrativa teatral e a dança, montada a cada ano com um pássaro ou peixe principal diferentes e uma estória mítica sobre pescadores ou caçadores e os temas da morte e do renascimento.



**SÃO JOÃO DE PIRABAS**  
REGIÃO DE INTEGRAÇÃO  
RIO CAETÉ

**PERFIS ECONÔMICOS  
VOCACIONAIS DOS MUNICÍPIOS  
PARAENSES**

## Potencial Turístico

---

### Escola Municipal de Música Afonso Camoeira

---



**Escola Municipal de Música Afonso Camoeira.** A escola existe desde 2001, com o objetivo de proporcionar a formação musical no município. Oferece aulas de teoria musical e prática com diversos instrumentos de sopro, percussão e cordas. Para ser aluno é necessário ter no mínimo 8 anos e saber ler. Nos casos dos alunos que ainda frequentam o ensino regular, é feito acompanhamento das médias das notas.

## Vocações Econômicas

Com o intuito de disponibilizar uma visão panorâmica da economia do município, objetivando com isso subsidiar na identificação de áreas prioritárias com vistas a investimentos públicos e privados, foram destacadas as vocações econômicas do município de São João de Pirabas.

Destaca-se o procedimento metodológico para relacionar as vocações econômicas do município de São João de Pirabas, onde foi utilizada a modelagem econométrica adotada para identificação espacial das atividades econômicas vocacionais dos municípios paraenses, que tomou como fundamento o Índice de Herfindahl-Hirschman Ajustado (IHHa), nos termos propostos na Nota Técnica “Econometria Espacial – Metodologia para Identificação de Vocações Econômicas”, elaborada pela FAPESPA (2022)..

### Vocações – Cadeia da Agropecuária

| Cadeia Produtiva | Atividade (CNAE 2.0 Subclasse)                       | IHHa      |
|------------------|--|-----------|
| Agropecuária     | Apicultura   | 0,0044440 |
| Agropecuária     | Serviço de preparação de terreno, cultivo e colheita | 0,0000010 |

Ao alcançar um índice de 0,0044440 à Atividades de Apicultura é a que o município se encontra vocacionado na cadeia da agropecuária.

### Vocações – Cadeia do Comércio

| Cadeia Produtiva | Atividade (CNAE 2.0 Subclasse)   | IHHa      |
|------------------|--|-----------|
| Comércio         | Comércio varejista de discos, CDs, DVDs e fitas                              | 0,9999996 |
| Comércio         | Reparação de relógios  | 0,0399996 |
| Comércio         | Chaveiros  | 0,0018899 |
| Comércio         | Comércio a varejo de peças e acessórios usados para motocicletas e motonetas | 0,0017357 |
| Comércio         | Peixaria   | 0,0002499 |

|          |   |           |
|----------|---|-----------|
| Comércio | Comércio varejista de livros                                      | 0,0002363 |
| Comércio | Comércio varejista de cal, areia, pedra britada, tijolos e telhas | 0,0000679 |
| Comércio | Comércio varejista de laticínios e frios                          | 0,0000513 |
| Comércio | Comércio varejista de artigos de caça, pesca e camping            | 0,0000174 |
| Comércio | Comércio varejista de madeira e artefatos                         | 0,0000162 |

A atividade de Comércio varejista de discos, CDs, DVDs e fitas é a principal atividade que o município se encontra vocacionado na cadeia do comércio, pois apresentou um índice de 0,9999996, bem superior às demais atividade do comércio.

### ***Vocações – Cadeia da Construção Civil***

| <b>Cadeia Produtiva</b> | <b>Atividade (CNAE 2.0 Subclasse)</b>  | <b>IHHa</b> |
|-------------------------|--|-------------|
| Construção Civil        | Instalação de painéis publicitários  | 0,0624996   |
| Construção Civil        | Montagem e instalação de sistemas e equipamentos de iluminação e sinalização em vias públicas, portos e aeroportos | 0,0399996   |
| Construção Civil        | Perfuração e construção de poços de água   | 0,0003302   |
| Construção Civil        | Obras de alvenaria   | 0,0000023   |
| Construção Civil        | Instalação e manutenção de sistemas centrais de ar condicionado, de ventilação e refrigeração                      | 0,0000012   |
| Construção Civil        | Serviços de pintura de edifícios em geral  | 0,0000008   |

Ao alcançar um índice de 0,0624996 a atividade de Instalação de painéis publicitários é a que o município se encontra vocacionado na cadeia da construção civil.

### *Vocações – Cadeia da Indústria de Transformação*

| Cadeia Produtiva           | Atividade (CNAE 2.0 Subclasse)  | IHHa      |
|----------------------------|---|-----------|
| Indústria de transformação | Fabricação de produtos do arroz                                       | 0,9999996 |
| Indústria de transformação | Edição de revistas  | 0,2499996 |
| Indústria de transformação | Produção de artefatos estampados de metal                             | 0,0123453 |
| Indústria de transformação | Fabricação de gelo comum  | 0,0053164 |
| Indústria de transformação | Fabricação de outros produtos têxteis não especificados anteriormente | 0,0007712 |
| Indústria de transformação | Preservação de peixes, crustáceos e moluscos                          | 0,0007372 |
| Indústria de transformação | Facção de peças do vestuário, exceto roupas íntimas                   | 0,0005404 |
| Indústria de transformação | Impressão de material para outros usos                                | 0,0001898 |
| Indústria de transformação | Fabricação de alimentos e pratos prontos                              | 0,0000903 |

A atividade de Fabricação de produtos do arroz é a principal atividade que o município se encontra vocacionado na cadeia da indústria de transformação, pois apresentaram índices de 0,9999996.

### *Vocações – Cadeia do Setor de Serviços*

| Cadeia Produtiva | Atividade (CNAE 2.0 Subclasse)  | IHHa      |
|------------------|---|-----------|
| Serviços         | Atividades de jardins botânicos, zoológicos, parques nacionais, reservas ecológicas e áreas de proteção ambiental | 0,9999996 |
| Serviços         | Serviços de encadernação e plastificação  | 0,2499996 |
| Serviços         | Outras atividades de recreação e lazer não especificadas anteriormente  | 0,0044440 |
| Serviços         | Aluguel de móveis, utensílios e aparelhos de uso doméstico e pessoal, instrumentos musicais                       | 0,0034598 |
| Serviços         | Atividades de sonorização e de iluminação   | 0,0018104 |
| Serviços         | Outras atividades de publicidade não especificadas anteriormente  | 0,0009938 |
| Serviços         | Serviços de reservas e outros serviços de turismo não especificados anteriormente                                 | 0,0005161 |
| Serviços         | Salas de acesso à internet  | 0,0001483 |
| Serviços         | Outros alojamentos não especificados anteriormente  | 0,0001454 |
| Serviços         | Serviços de comunicação multimídia - SCM  | 0,0001224 |

A Atividade de Atividades de jardins botânicos, zoológicos, parques nacionais, reservas (0,9999996) é a principal atividade que o município se encontra vocacionado na cadeia do setor de serviços.

## Referências

---

ANAC – Agência Nacional de Aviação Civil. Infraestrutura Aeroportuária. Disponível em: < <https://www.gov.br/anac/pt-br> >. Acesso em: 24 jan. 2023.

BRASIL. Lei no 14.284, de 29 de dezembro de 2021. Institui o Programa Auxílio Brasil e o Programa Alimenta Brasil. Diário Oficial da União: seção 1, Brasília, DF, ano 246, p. 1-17, 30 dez. 2021.

DETRAN – Departamento de Trânsito do Pará. Infraestrutura – Frota de Veículos. Disponível em: < <https://www.fapespa.pa.gov.br/anuario-estatistico-do-para> >. Acesso em: 24 jan. 2023.

EQUATORIAL ENERGIA. Consumo de Energia Elétrica por Atividade Econômica. Disponível em: < <https://www.fapespa.pa.gov.br/anuario-estatistico-do-para> >. Acesso em: 17 fev. 2023.

FIEPA – Federação das Indústrias do Pará. Investimentos Privados Previstos 2018-2030 – REDES/FIEPA. Acesso em: 22 fev. 2023.

IBGE – Instituto Brasileiro de Geografia e Estatística. e-cidades – Sistema Agregador de Informações. Rio de Janeiro: IBGE, 2022. Disponível em: < <https://cidades.ibge.gov.br/> >. Acesso em: 14 jan. 2023.

IBGE - Instituto Brasileiro de Geografia e Estatística. Sistema Nacional de Índices de Preços ao Consumidor – SNIPC. Rio de Janeiro: IBGE, 2022. Disponível em: < <https://sidra.ibge.gov.br/pesquisa/snipc> >. Acesso em: 14 fev. 2023.

MC – Ministério da Cidadania. Cadastro Único para Programas Sociais (CadÚnico). Brasília, 2022: Disponível em: < [http://aplicacoes.mds.gov.br/sagi-paineis/analise\\_dados\\_abertos/](http://aplicacoes.mds.gov.br/sagi-paineis/analise_dados_abertos/) >. Acesso em: 23 jan. 2023.

MDIC – Ministério da Indústria, Comércio Exterior e Serviços. Estatísticas do Comércio Exterior Brasil < <http://comexstat.ComexStat.gov.br/pt/home> >. Acesso em: 22 jan. 2023.

MT – Ministério do Trabalho e Emprego. Relatório Anual de Informações Sociais. Brasília: RAIS, 2021. Disponível em: < <https://bi.mte.gov.br/bgcaged/inicial.php> >. Acesso em: 01 fev. 2023.

Nota Técnica: Econometria Espacial – Metodologia para Identificação de Vocações Econômicas. In: Diretoria de Estudos e Pesquisas Socioeconômicas e Análise Conjuntural. FAPESPA, Belém-PA 2022. Disponível em: < <https://tinyurl.com/5n8wjuaz> >. Acesso em: 24 fev. 2023.

Secretaria da Receita Federal. < <http://www8.receita.fazenda.gov.br/> >. Acesso em: 21 fev. 2023.

SETUR – Secretaria de Estado de Turismo. Inventário Turístico – Belém. Disponível em: < <http://www.setur.pa.gov.br/> >. Acesso em: 11 fev. 2023.

STN – Secretaria do Tesouro Nacional. Sistema de Informações Contábeis do Setor Público Brasileiro (SINCOFI). Disponível em: < <https://siconfi.tesouro.gov.br/siconfi/index.jsf> >. Acesso em: 24 jan. 2023.

FUNDAÇÃO AMAZÔNIA DE  
AMPARO A ESTUDOS E  
PESQUISAS



**FAPESPA**

Fundação Amazônia de Amparo  
a Estudos e Pesquisas

Avenida Presidente Vargas, nº 670. Belém - PA

[www.fapespa.pa.gov.br](http://www.fapespa.pa.gov.br)

**4** EDUCAÇÃO DE  
QUALIDADE



**5** IGUALDADE  
DE GÊNERO



**6** ÁGUA POTÁVEL  
E SANEAMENTO



**7** ENERGIA LIMPA  
E ACESSÍVEL



**8** TRABALHO DE QUALIDADE  
E CRESCIMENTO  
ECONÔMICO



**9** INDÚSTRIA, INOVAÇÃO  
E INFRAESTRUTURA



**10** REDUÇÃO DAS  
DESIGUALDADES



**11** CIDADES E  
COMUNIDADES  
SUSTENTÁVEIS



**12** CONSUMO  
E PRODUÇÃO  
RESPONSÁVEIS



**13** AÇÃO CONTRA A  
MUDANÇA GLOBAL

**14** VIDA NA  
ÁGUA

**15** VIDA  
TERRESTRE